



แบบฝึกทักษะการอ่านภาษาอังกฤษ

ที่เน้นเนื้อหาบริบทท้องถิ่น ชั้นมัธยมศึกษาปีที่ 4

WELCOME TO PHATTALUNG

ชุดที่ 1



นางกรรณนัท จินา
ครูชำนาญการ

โรงเรียนควนขนุน อำเภอควนขนุน จังหวัดพัทลุง
เขตพื้นที่การศึกษามัธยมศึกษา เขต 12

คำชี้แจง



แบบฝึกทักษะการอ่านภาษาอังกฤษที่เน้นเนื้อหาบริบทท้องถิ่น ชุดที่ 1 เรื่อง **Welcome to Phatthalung** ประกอบด้วย

- ➔ คำแนะนำสำหรับครู
- ➔ คำแนะนำสำหรับนักเรียน
- ➔ ผลการเรียนรู้/จุดประสงค์การเรียนรู้
- ➔ แบบทดสอบก่อนเรียน
- ➔ บทอ่าน เรื่อง **Welcome to Phatthalung**
- ➔ แบบฝึกทักษะที่ 1- 6
- ➔ เฉลยแบบฝึกทักษะที่ 1- 6
- ➔ เฉลยแบบทดสอบก่อนเรียน-หลังเรียน
- ➔ เกณฑ์การประเมิน



คำแนะนำสำหรับครู

แบบฝึกทักษะการอ่านภาษาอังกฤษที่เน้นบริบทท้องถิ่น ชั้นมัธยมศึกษาปีที่ 4 ชุดที่ 1 เรื่อง **Welcome to Phatthalung** จัดทำขึ้นเพื่อใช้ประกอบการเรียนการสอนรายวิชา ภาษาอังกฤษ 1 รหัสวิชา อ 31101 โดยมุ่งเน้นให้นักเรียนได้ศึกษาค้นคว้าและพัฒนาทักษะการอ่านด้วยตนเอง

ครูผู้สอน ควรปฏิบัติดังนี้

1. ศึกษารายละเอียดของแบบฝึกทักษะการอ่านภาษาอังกฤษ ชุดที่ 1 เรื่อง **Welcome to Phatthalung**
2. แนะนำรายละเอียดและวิธีการใช้แบบฝึกทักษะการอ่านภาษาอังกฤษ
3. แจกจุดประสงค์และเกณฑ์การประเมินแต่ละกิจกรรมให้นักเรียนทราบ
4. แนะนำวิธีการอ่าน การทำแบบฝึกหัดและเกณฑ์การผ่านการประเมินของแต่ละกิจกรรมให้นักเรียนเข้าใจ
5. คอยให้คำแนะนำหากนักเรียนมีปัญหาหรือข้อสงสัยขณะศึกษาเนื้อหาบทอ่าน ใบความรู้ และทำแบบฝึกทักษะ
6. ส่งเสริมให้นักเรียนใช้กระบวนการกลุ่มและให้นักเรียนศึกษาค้นคว้าเพิ่มเติม



คำแนะนำสำหรับนักเรียน



แบบฝึกทักษะการอ่านภาษาอังกฤษที่เน้นบริบทท้องถิ่น ชั้นมัธยมศึกษาปีที่ 4 ชุดที่ 1
เรื่อง **Welcome to Phatthalung** จัดทำขึ้นเพื่อใช้ประกอบการเรียนการสอนรายวิชา ภาษาอังกฤษ 1
รหัสวิชา อ 31101 โดยมุ่งเน้นให้นักเรียนได้ศึกษาค้นคว้าและพัฒนาทักษะการอ่านด้วยตนเอง

นักเรียน ควรปฏิบัติดังนี้

1. ทำแบบทดสอบก่อนเรียน
2. ศึกษาทำความเข้าใจจุดประสงค์การเรียนรู้ และคำสั่งของแต่ละแบบฝึกก่อนลงมือทำ
3. ศึกษาบทอ่านในใบงานให้เข้าใจ
4. ทำแบบฝึกทักษะแต่ละชุดและตรวจคำตอบจากเฉลยท้ายเล่มจนครบทุกชุด
5. ทำแบบทดสอบหลังเรียน
6. เปรียบเทียบผลคะแนนก่อนเรียนและหลังเรียน เพื่อทราบผลการพัฒนา หากยังไม่ผ่านเกณฑ์การประเมิน ควรศึกษาแบบฝึกทักษะการอ่านภาษาอังกฤษเรื่องนี้ใหม่





จุดประสงค์ปลายทาง

นักเรียนอ่านเรื่อง **Welcome to Phatthalung** จับใจความสำคัญและสรุปเรื่องที่อ่านได้

จุดประสงค์นำทาง

ด้านความรู้ (K)

1. บอกความหมายของคำศัพท์ที่กำหนดให้ได้
2. ตอบคำถามจากเรื่องที่อ่านได้ถูกต้อง
3. บอกใจความสำคัญของเรื่อง (Main Idea) ที่อ่านได้
4. เขียนแผนภูมิสรุปใจความสำคัญของเรื่องที่อ่านได้
5. ลำดับเหตุการณ์ของเรื่องได้

ด้านทักษะกระบวนการ (P)

- อ่านจับใจความสำคัญและเขียนแผนภูมิสรุปเรื่อง **Welcome to Phatthalung** ได้

ด้านเจตคติ/คุณลักษณะอันพึงประสงค์ (A)

- มุ่งมั่นในการทำงาน

ด้านสมรรถนะสำคัญของผู้เรียน (C)

- ความสามารถในการสื่อสาร





PRETEST WELCOME TO PHATTHALUNG

Direction : Choose the best answer.

1. What is the symbol of Phatthalung?
 - a. Manora
 - b. Ok Thalu Mountain
 - c. Shadow Play
 - d. Thale Noi
2. How far is Phatthalung from Bangkok?
 - a. 840 kms.
 - b. 56 kms.
 - c. 11 kms.
 - d. 30 kms.
3. Which province does Phatthalung border to the south?
 - a. Songkla
 - b. Nakhon Si Thammarat
 - c. Trang
 - d. Satun
4. How many districts are there in Phatthalung?
 - a. 9
 - b. 10
 - c. 11
 - d. 12
5. What is the provincial flower of Phatthalung?
 - a. Jasmine
 - b. Lotus
 - c. Shoe flower
 - d. Sweet Shorea



6. Does Phatthalung have an airport ?

- a. Yes, it does.
- b. No, doesn't.
- c. Yes, it is.
- d. No, it wasn't.

7. The most population in Phatthalung are.....

- a. Islamic
- b. Buddhist
- c. Christianity
- d. Hindu

8. Which district can't the train pass ?

- a. Khaun Khanun
- b. Khao Chaison
- c. Pak Payun
- d. Pa payom

9. What thing can you see in the heart of the city ?

- a. A train
- b. A plain
- c. A mountain
- d. A shadow play

10. Phatthalung is in the of Thailand.

- a. east
- b. west
- c. north
- d. south



Welcome to Phatthalung



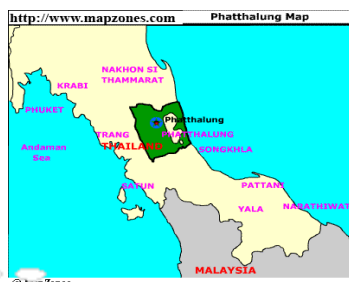
Phatthalung is an ancient city in the southern Thailand. It is a land of mountains. It located on Trang-Songkhla Highway some 840 kms. from Bangkok and 56 kms. from Trang. Entering into the township area of Phatthalung, one can see the hollow hill located in the heart of the city as if it were the symbol of Phatthalung.



Phatthalung, the beautiful town with the lake originating from Songkhla, is the province initiation two famous entertainments, i.e., Manora and Shadow Play. It occupies an area of 3,424.5 square kilometers and administratively divided into 11 districts, they are: Muang, Khao Chaison, Khuan Khanun, Pak Phayun, Kong Ra, Tamot, Si Banphot, Pa Bon, Pa Phayom, Bangkaeo and Srīnagarīndra.



The area is of mountainous, forested with high plateau in the west sloping down towards the east through Songkhla Lake. It borders on Nakhon Si Thammarat and Songkhla to the north, Songkhla to the south, Songkhla Lake to the east, Trang and Satun to the west.





- ☺ City of Nora & Shadow play ☺ Land of Paddle Field
 ☺ Beautiful waterfalls ☺ Source of waterfowl ☺ Lovely Lake
 ☺ Khao Ok Thalu ☺ Hot Spring



Symbol.

The provincial seal shows the 250 meter high *Phu Khao Ok Thalu mountain*.



The provincial tree as well as the provincial flower is *the Sweet Shorea*.

Demographics : The majority of the province's populace are Thai Buddhists, although 11.1% of the population adhere to the Islamic faith.

Getting There

By Train : The southern line runs through Muang , Khuan Khanun , Khao Chaison , Pak Payun , Pabon and Bangkaew. Tel. 074-613106 , www.railway.co.th

By Car : From Bangkok there are three routes to drive to Phatthalung. The first route is via National Highway No. 4 about 1,140 kms. The second route is Highway No. 4 and No. 41 about 846 kms. The third route is Highway No. 403 and No. 41 to Phatthalung.


By Bus : The Transport Co. has daily bus services. Tel : 074-612070 , www.transport.co.th

By Air : Phatthalung does not have an airport but can be accessed via airports in nearby provinces including Hat Yai, Trang and Nakhon Sri Thammarat.

Adapted from : <http://niwatbkk.tripod.com/hometown.htm>



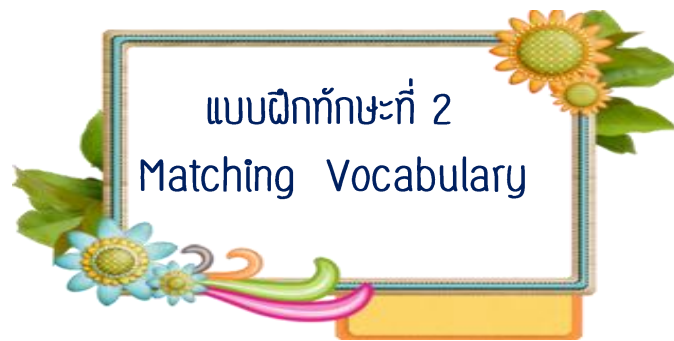
แบบฝึกทักษะที่ 1 : Vocabulary



Direction : Write the meaning of these words. You can use dictionary.

1. symbol (n.)
2. democratic (adj.)
3. Nora (n.)
4. population (n.)
5. service (adj.)
6. lake (n.)
7. famous (adj.)
8. waterfall (n.)
9. hot spring (n.)
10. shadow play (n.)
11. paddy field (n.)
12. waterfowl (n.)
13. source (n.)
14. hollow (adj.)
15. transport (v.)





Direction : Match the words and the meaning given .

- | | |
|---------------------|--|
|1. Symbol | a. A place, person, or thing from which something originated. |
|2. Waterfowl | b. A display in which the shadow of flat jointed puppets are cast on the screen. |
|3. Paddy field | c. All the inhabitants of a particular place. |
|4. Source | d. A thing that represents or stands for something else. |
|5. Lake | e. Take or carry (people or goods) from one place to another. |
|6. Shadow play | f. Ducks , geese , or other aquatic bird. |
|7. Hot spring | g. A large area of water surrounded by land. |
|8. Famous | h. Known about by many people. |
|9. Transport | i. A spring of naturally hot water. |
|10. Population | j. A field where rice is grown. |





Direction : Read the text given and answer these questions.

Phatthalung is an ancient city in the southern Thailand. It is a land of mountains. It located on Trang- Songkhla Highway some 840 kms. from Bangkok and 56 kms. from Trang. Entering into the township area of Phatthalung, one can see the hollow hill located in the heart of the city as if it were the symbol of Phatthalung.

Q : The word "It" in line 2 refers to

A :

Phatthalung, the beautiful town with the lake originating from Songkhla, is the province initiation two famous entertainments, i.e., Manora and Shadow Play. It occupies an area of 3,424.5 square kilometers and administratively divided into 11 districts, they are: Muang, Khao Chaison, Khuan Khanun, Pak Phayun, Kong Ra, Tamot, Si Banphot, Pabon, Pa Phayom, Bangkiao and Srinagarindra.

Q : What are the famous entertainments in Phatthalung?

A :



The area is of mountainous, forested with high plateau in the west sloping down towards the east through Songkhla Lake. It borders on Nakhon Si Thammarat and Songkhla to the north, Songkhla to the south, Songkhla Lake to the east, Trang and Satun to the west.

Q : How many provinces border on Phatthalung province?



A:.....

Motto of Phatthalung

☺ City of Nora & Shadow play ☺ Land of Paddle Field ☺ Beautiful waterfalls
☺ Source of waterfowl ☺ Lovely Lake ☺ Khao Ok Thalu ☺ Hot Spring

Q : Translate the motto of Phatthalung in Thai.



A :





Symbol.

The provincial seal shows the 250 meter high *Phu Khao Ok Thalu mountain*.



The provincial tree as well as the provincial flower is *the Sweet Shorea*.

Demographics : The majority of the province's populace are Thai Buddhists, although 11.1% of the population adhere to the Islamic faith.



Q : What is the Sweet Shorea flower ?

A :

Getting There

By Train : The southern line runs through Muang , Khuan Khanun , Khao Chaison , Pak Payun , Pabon and Bangkaew. Tel. 074-613106 , www.railway.co.th

By Car : From Bangkok there are three routes to drive to Phatthalung. The first route is via National Highway No. 4 about 1,140 kms. The second route is Highway No. 4 and Highway No. 41 about 846 kms. The third route is onto Highway No. 403 and Highway No. 41 to Phatthalung.

By Bus : The Transport Co. has daily bus services. Tel : 074-612070 , www.transport.co.th

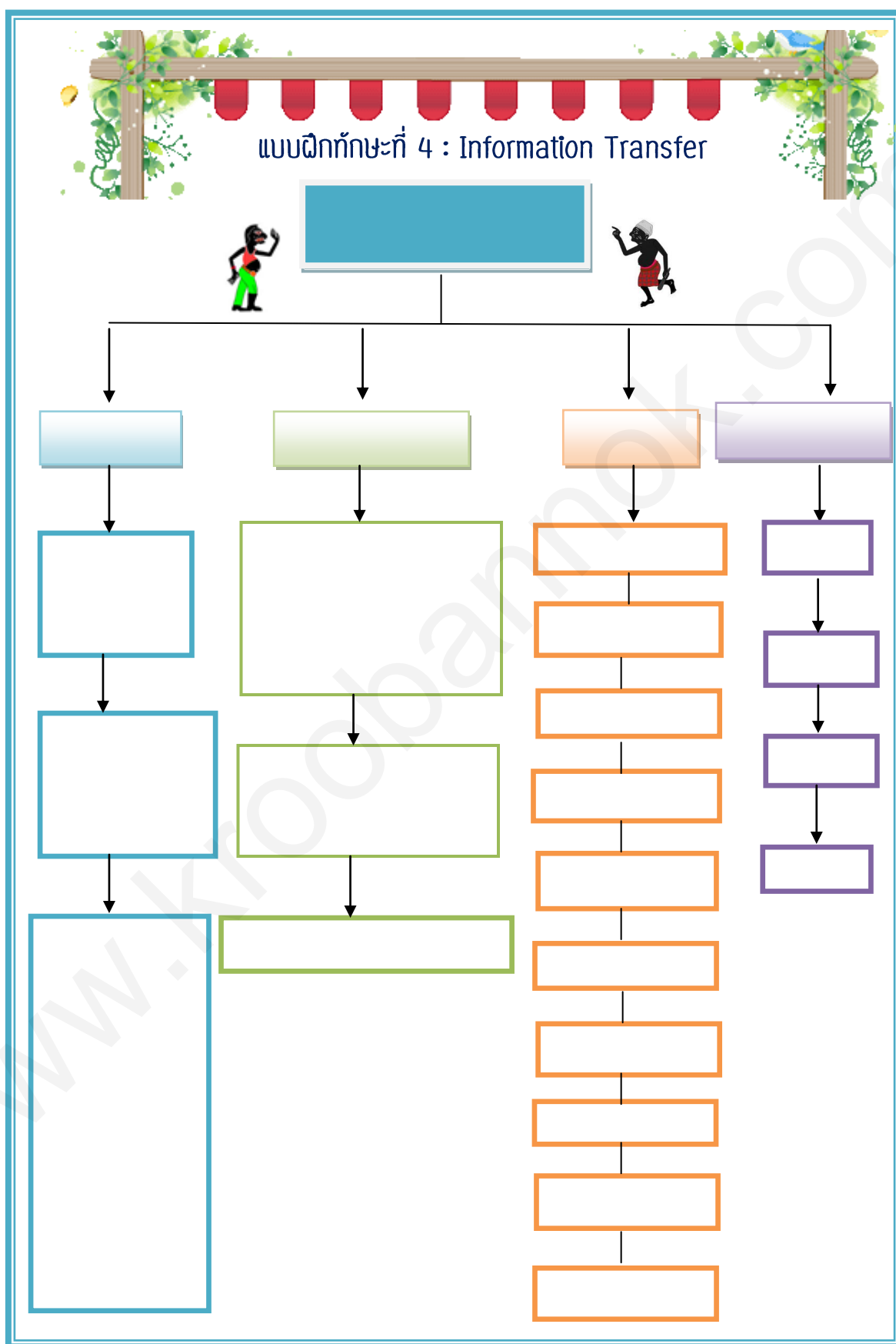
By Air : Phatthalung does not have an airport but can be accessed via airports in nearby provinces including Hat Yai, Trang and Nakhon Sri Thammarat.

Q : Does Phatthalung have an airport?



A :







Direction: Rearrange the given stripes into 5 completed sentences, then write them into a paragraph in your worksheet.

Phatthalung

You can see

Motto of Phatthalung

It divided into 11 districts,

is in the south of Thailand.

The Sweet Shorea

is the provincial flower of Phatthalung

they are: Muang, Khao Chaison, Khuan Khanun, Pak Phayun, Kong Ra, Tamot, Si Banphot, Pabon, Pa Phayom, Bangkaeo and Srinagarindra.

are City of Nora & Shadow play, Land of Paddle Field, Beautiful waterfalls, Source of waterfowl, Lovely Lake, Khao Ok Thalu, Hot Spring

Khao Ok Thalu when you arrive into the heart of the city.

Worksheet : Write into a paragraph



Handwriting practice lines consisting of 15 rows of dotted lines for writing.



แบบฝึกทักษะที่ 6 True or False



Direction : Write (T) in front of the statements that are correct and (F) in front of the statements that are incorrect.


-1. Phatthalung is in the north of Thailand.
-2. Phatthalung located on Trang-Krabi Highway.
-3. The distance is 65 kms. from Phatthalung-Trang.
-4. The shadow play is the symbol of Phatthalung.
-5. There are 11 districts in Phatthalung province.
-6. Most of people in Phatthalung are Buddhists.
-7. The height of Ok Thalu Mountain is 250 meters.
-8. Phatthalung has an airport.
-9. "ดอกพะยอม" is a provincial flower in Phatthalung.
-10. Ok Thalu Mountain is in Khao Chaison district.





Direction : Write the meaning of these words. You can use dictionary.

- | | |
|----------------------|------------------------------|
| 1. symbol (n.) | ☞ สัญลักษณ์ |
| 2. democratic (adj.) | ☞ เกี่ยวกับประชาธิปไตย |
| 3. Nora (n.) | ☞ ละครร่ำ |
| 4. population (n.) | ☞ ประชากร |
| 5. service (adj.) | ☞ การบริการ |
| 6. lake (n.) | ☞ ทะเลสาบ |
| 7. famous (adj.) | ☞ มีชื่อเสียง |
| 8. waterfall (n.) | ☞ น้ำตก |
| 9. hot spring (n.) | ☞ น้ำพุร้อน |
| 10. shadow play (n.) | ☞ การแสดงใช้หุ่นเชิดหน้าเวที |
| 11. paddy field (n.) | ☞ ทุ่งนา, นาข้าว |
| 12. waterfowl (n.) | ☞ นกน้ำ รวมถึงห่านและหงส์ |
| 13. source (n.) | ☞ แหล่งที่มา , แหล่งกำเนิด |
| 14. hollow (adj.) | ☞ โพรง , หลุม , ถ้ำแหวก |
| 15. transport (v.) | ☞ การคมนาคม |





เฉลยแบบฉดกัษะที่ 2 Matching Vocabulary

Direction : Match the words and the meaning given .

- | | |
|------------------------|--|
| ...d....1. Symbol | a. A place , person , or thing from which something originated. |
| ...f....2. Waterfowl | b. A display in which the shadow of flat jointed puppets are cast on the screen. |
| ...j....3. Paddy field | c. All the inhabitants of a particular place. |
| ...a....4. Source | d. A thing that represents or stands for something else. |
| ...g....5. Lake | e. Take or carry (people or goods) from one place to another. |
| ...b....6. Shadow play | f. Ducks , geese ,or other aquatic bird. |
| ...i....7. Hot spring | g. A large area of water surrounded by land. |
| ...h....8. Famous | h. Known about by many people. |
| ...e....9. Transport | i. A spring of naturally hot water. |
| ...c....10. Population | j. A field where rice is grown. |



เฉลยแบบฝึกทักษะที่ 3

Reading & Understanding the Text



Phatthalung is an ancient city in the southern Thailand. It is a land of mountains. It located on Trang- Songkhla Highway some 840 kms. from Bangkok and 56 kms. from Trang. Entering into the township area of Phatthalung, one can see the hollow hill located in the heart of the city as if it were the symbol of Phatthalung.

Q : The word "it" in line 2 refers to

A : Phatthalung



Phatthalung, the beautiful town with the lake originating from Songkhla, is the province initiation two famous entertainments, i.e., Manora and Shadow Play. It occupies an area of 3,424.5 square kilometers and administratively divided into 11 districts, they are: Muang, Khao Chaison, Khuan Khanun, Pak Phayun, Kong Ra, Tamot, Si Banphot, Pabon, Pa Phayom, Bangkhaeo and Srinagarindra.

Q : What are the famous entertainments in Phatthalung?

A : Manora and Shadow play.



The area is of mountainous, forested with high plateau in the west sloping down towards the east through Songkhla Lake. It borders on Nakhon Si Thammarat and Songkhla to the north, Songkhla to the south, Songkhla Lake to the east, Trang and Satun to the west.

Q : How many provinces border on Phatthalung province?

A : 4 provinces.



Motto of Phatthalung

☺ City of Nora & Shadow play ☺ Land of Paddle Field ☺ Beautiful waterfalls
☺ Source of waterfowl ☺ Lovely Lake ☺ Khao Ok Thalu ☺ Hot Spring

Q : Translate the motto of Phatthalung in Thai.

A : เมืองหนังโนรา อู่ข้าว พรวนน้ำตก แหล่งนกน้ำ
ทะเลสาบงาม เขอกทะเลดู น้ำพุร้อน





Symbol.

The provincial seal shows the 250 meter high *Phu Khao Ok Thalu mountain*.



The provincial tree as well as the provincial flower is *the Sweet Shorea*.

Demographics : The majority of the province's populace are Thai Buddhists, although 11.1% of the population adhere to the Islamic faith.

Q : What is the Sweet Shorea flower ?

A : ดอกพะยอม



Getting There

By Train : The southern line runs through Muang Khuan Khanun , Khao chaison, Pak payun, Pabon and Bangkaew. Tel. 074-613106 , www.railway.co.th

By Car : From Bangkok there are three routes to drive to Phatthalung. The first route is via National Highway No. 4 about 1,140 kms. The second route is Highway No. 4 and Highway No. 41 about 846 kms. The third route is onto Highway No. 403 and Highway No. 41 to Phatthalung.

By Bus : The Transport Co. has daily bus services. Tel: 074-612070 , www.transport.co.th

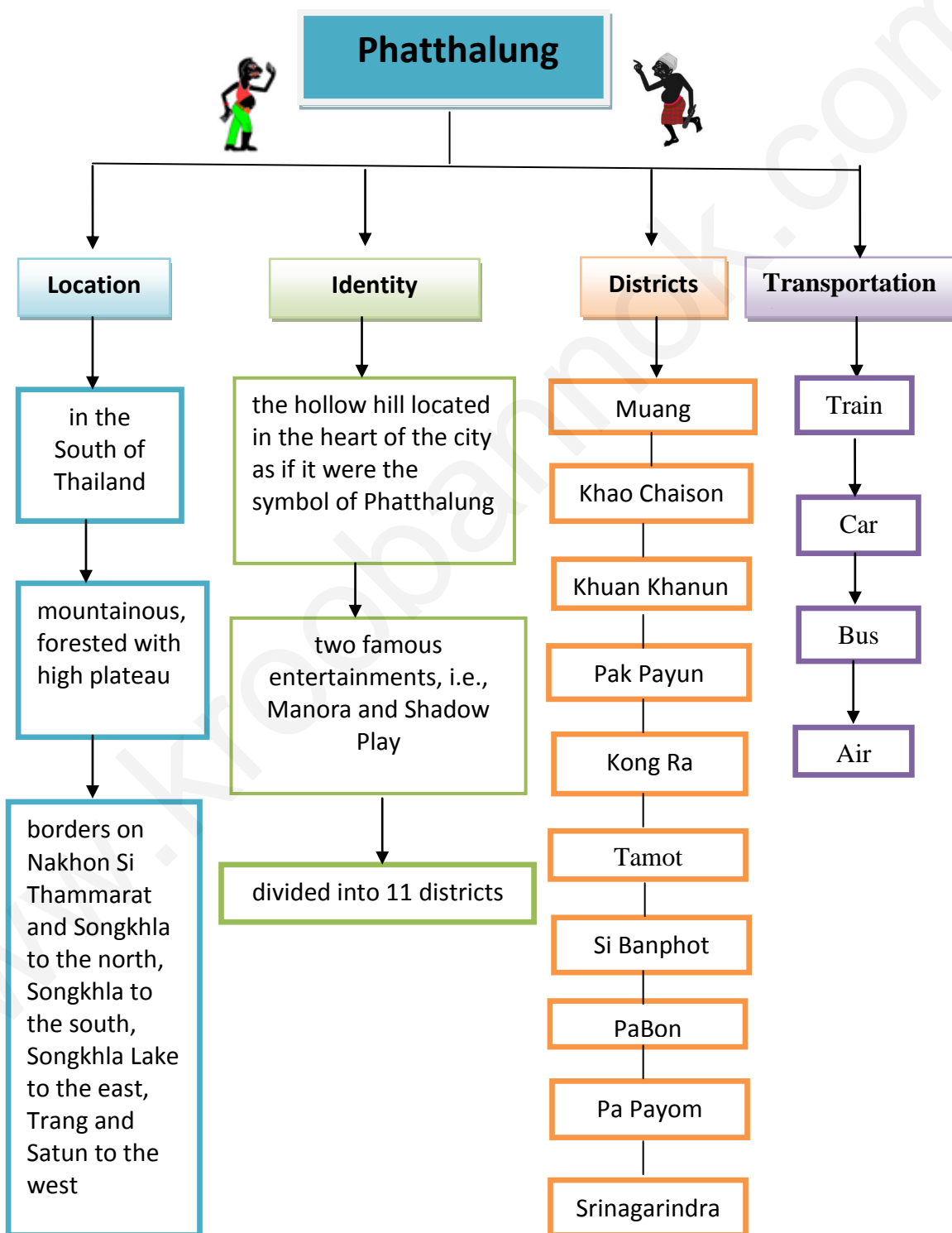
By Air : Phatthalung does not have an airport but can be accessed via airports in nearby provinces including Hat Yai, Trang and Nakhon Si Thammarat.

Q : Does Phatthalung have an airport?

A : No, it doesn't.




เฉลยแบบฝึกทักษะที่ 4 : Information Transfer







Write into a paragraph

 Phatthalung is in the south of Thailand.

 You can see Khao Ok Thalu when you arrive into the heart of the city.

 It divided into 11 districts, they are : Muang, Khao Chaison, Khuan Khanun, Pak Phayun, Kong Ra, Tamot, Si Banphot, Pabon, Pa Phayom, Bangkhaeo and Srinagarindra.

 The Motto of Phatthalung are City of Nora & Shadow play, Land of Paddle Field , Beautiful waterfalls , Source of waterfowl, Lovely Lake, Khao Ok Thalu , Hot Spring.

 The Sweet Shorea is the provincial flower of Phatthalung.





Direction : Write (T) in front of the statements that are correct and (F) in front of the statements that are incorrect.

-F.....1. Phatthalung is in the north of Thailand.
-F.....2. Phatthalung located on Trang-Krabi Highway.
-F.....3. The distance is 65 kms. from Phatthalung-Trang.
-F.....4. The shadow play is the symbol of Phatthalung.
-T.....5. There are 11 districts in Phatthalung province.
-T.....6. Most of people in Phatthalung are Buddhists.
-T.....7. The height of Ok Thalu Mountain is 250 meters.
-F.....8. Phatthalung has an airport.
-T.....9. "ดอกพะยอม" is a provincial flower in Phatthalung.
-F.....10. Ok Thalu Mountain is in Khao Chaison district.



POSTTEST

WELCOME TO PHATTHALUNG

Direction : Choose the best answer.

1. Does Phatthalung have an airport ?
 - a. Yes, it does.
 - b. No, it doesn't.
 - c. Yes, it is.
 - d. No, it wasn't.
2. The most population in Phatthalung are.....
 - a. Islamic
 - b. Buddhist
 - c. Christianity
 - d. Hindu
3. Which district that the train can't pass ?
 - a. Khaun Khanun
 - b. Khao Chaison
 - c. Pak Payun
 - d. Pa Payom
4. What thing you can see in the heart of the city ?
 - a. A train
 - b. A plain
 - c. A mountain
 - d. A shadow play
5. Phatthalung is in the of Thailand.
 - a. east
 - b. west
 - c. north
 - d. south



6. How far is Phatthalung from Bangkok?

- a. 840 kms.
- b. 56 kms.
- c. 11 kms.
- d. 30 kms.

7. What is the symbol of Phatthalung?

- a. Manora
- b. Ok Thalu Mountain
- c. Shadow Play
- d. Thale Noi

8. What is the provincial flower of Phatthalung?

- a. Jasmine
- b. Lotus
- c. Shoe flower
- d. Sweet Shorea

9. Which province does Phatthalung border to the south?

- a. Songkla
- b. Nakhon Si Thammarat
- c. Trang
- d. Satun

10. How many districts are there in Phatthalung?

- a. 9
- b. 10
- c. 11
- d. 12

GoodLuck



Answer for Pretest-Posttest

🌸 Welcome to Phatthalung 🌸

| Pretest | Posttest |
|---------|----------|
| 1.b | 1.b |
| 2. a | 2. b |
| 3. a | 3. d |
| 4. c | 4. a |
| 5. d | 5. d |
| 6. b | 6. a |
| 7. b | 7. b |
| 8. d | 8. d |
| 9. c | 9. a |
| 10. d | 10. c |

ไปเล่นหึ่งลุง



บรรณานุกรม

- กัลยา รสสูงเนิน. (2548). ผลของการเรียนรู้แบบร่วมมือแบบการแบ่งกลุ่มสัมฤทธิ์ที่มีต่อความเข้าใจการอ่านภาษาอังกฤษของนักเรียนชั้นมัธยมศึกษาปีที่ 2 โรงเรียนพุทธจักรวิทยา. สารนิพนธ์ศึกษาศาสตรมหาบัณฑิต บัณฑิตวิทยาลัย มหาวิทยาลัยศรีนครินทรวิโรฒ.
- กาญจนา ศรีภักทวิทย์. (2533). การเปรียบเทียบความเข้าใจในการอ่านภาษาอังกฤษและความสนใจในการเรียนวิชาการอ่านภาษาอังกฤษของนักเรียนชั้นมัธยมศึกษาปีที่ 2 ที่ได้รับการสอนอ่านโดยวิธี MIA และวิธีสอนตามคู่มือครู. ปริญญานิพนธ์ การศึกษามหาบัณฑิต ประสานมิตร : มหาวิทยาลัยศรีนครินทรวิโรฒ.
- จิตภา ฉันทานนท์. (2541). การสอนอ่านภาษาอังกฤษตามแนวคิดของทฤษฎี โครงสร้างความรู้ (Schema Theory). วารสารวิชาการ 1 (11): 52 – 59.
- พิมพ์พันธ์ เดชะคุปต์. (2544). กระตุ้นความคิดด้วยการตั้งคำถาม. อ้างอิงใน พิมพ์พันธ์ เดชะคุปต์, การเรียนการสอนที่เน้นผู้เรียนเป็นสำคัญ : แนวคิดวิธีและเทคนิคการสอน. กรุงเทพฯ: เฮอร์มาสเตอร์กรุ๊ป แมเนจเม้นท์.
- กัญญา คล้ายบรร. (2537). หลักการวิเคราะห์และเทคนิคการอ่านภาษาอังกฤษ. กรุงเทพฯ : ไฮเอ็ดพับลิชชิง.
- _____. สถาบันภาษาอังกฤษ. (2553). แนวการจัดการเรียนการสอนภาษาอังกฤษระดับมัธยมศึกษา. [ออนไลน์]. แหล่งที่มา: <http://202.143.157.35/secondary-loader/data/Plt8N01ox125445WedJul2010.pdf> [5 กรกฎาคม 2553].
- สมุทร เชื่นเชาวนิช. (2542). เทคนิคการอ่านภาษาอังกฤษเพื่อความเข้าใจ. พิมพ์ครั้งที่ 10. กรุงเทพฯ: มหาวิทยาลัยธรรมศาสตร์.
- _____. (2545). เทคนิคการอ่านภาษาอังกฤษเพื่อความเข้าใจ. พิมพ์ครั้งที่ 11. กรุงเทพฯ: มหาวิทยาลัยธรรมศาสตร์.
- สำนักวิชาการและมาตรฐานการศึกษา. (2551). ตัวชี้วัดและสาระการเรียนรู้แกนกลาง กลุ่มสาระการเรียนรู้ภาษาต่างประเทศตามหลักสูตรแกนกลางการศึกษาขั้นพื้นฐานพุทธศักราช 2551. กรุงเทพฯ: สำนักพิมพ์มหาวิทยาลัย.
- เสาวลักษณ์ ลักษณะ โภคิน. (2539). การศึกษาวิธีสอนอ่านแบบ MIA และระดับความสามารถที่มีต่อความเข้าใจในการอ่านภาษาอังกฤษของนักเรียนชั้นประถมศึกษาปีที่ 6. ปริญญานิพนธ์ การศึกษามหาบัณฑิต ประสานมิตร : มหาวิทยาลัยศรีนครินทรวิโรฒ.

Anderson, N.J. (2002). **The role of metacognition in L2 teaching and Learning**. [Online].

Available : <http://www.ericdigests.org> (2009, April) : 7.

Bartelett, L. & Others (1993). **Teacher Development through Reflective Teaching from Second Language Teacher Education**, Richards. J.C and Nunan New York : Cambridge University Press.

Brown, A.L. (1980). **“Metacognitive Development and Reading”**. Theoretical Issues in Reading Comprehension. (Perspective and Cognitive Psychology Linguistics Artificial Intelligence and Education). Hillsdale, New Jersey: Lawrence Erlbaum association.

Christine N. (1996). **Teaching Reading Skills in foreign language**. England : Macmillan Publish.

<http://gotravelstation.igetweb.com>.

<http://www.oknation.net>.