



คำนำ

เอกสารประกอบการเรียน ชุด ท้องถิ่นอำเภอนองปรีอ ระดับชั้นประถมศึกษาปีที่ 6 กลุ่มสาระการเรียนรู้สังคมศึกษา ศาสนา และวัฒนธรรม เอกสารที่จัดทำขึ้น โดยบูรณาการตามสาระการเรียนรู้ทั้ง 5 สาระการเรียนรู้ คือ สาระที่ 1 ศาสนา ศิลธรรม จริยธรรม สาระที่ 2 หน้าที่พลเมือง วัฒนธรรม และการดำเนินชีวิตในสังคม สาระที่ 3 เศรษฐศาสตร์ สาระที่ 4 ประวัติศาสตร์ และสาระที่ 5 ภูมิศาสตร์ ให้ผู้เรียนได้รู้จักประวัติความเป็นมาของท้องถิ่น รวมทั้ง สภาพทั่วไป ข้อมูลพื้นฐาน เศรษฐกิจ สังคม วัฒนธรรม ประเพณี และภูมิปัญญาท้องถิ่นของอำเภอนองปรีอ เพื่อให้เกิดความสะดวกแก่การจัดการเรียนการสอน เล่มนี้ได้จัดทำให้สอดคล้องกับสาระการเรียนรู้แกนกลางและตัวชี้วัด ตามหลักสูตรแกนกลางการศึกษาขั้นพื้นฐาน พุทธศักราช 2551 โดยเนื้อหาสาระจะมีทั้งหมด 7 เล่ม ดังนี้

เล่มที่ 1 แดนดิน...ถิ่นหนองปรีอ

เล่มที่ 2 ตามรอยบรรพชน

เล่มที่ 3 อยู่ต้นกล้าเศรษฐกิจ

เล่มที่ 4 โครงการห้วยของคต

เล่มที่ 5 วิถีภูมิปัญญา

เล่มที่ 6 ยิ่งใหญ่ ประเพณี

เล่มที่ 7 ภาควิถีใจในภาษา

เอกสารประกอบการเรียน ชุด ท้องถิ่นอำเภอนองปรีอ เล่มที่ 1 เรื่อง แดนดิน...ถิ่นหนองปรีอ ประกอบไปด้วยเนื้อหาเกี่ยวกับประวัติความเป็นมาอำเภอนองปรีอ สภาพทั่วไปและข้อมูลพื้นฐานของอำเภอนองปรีอ และยังมีกิจกรรมพัฒนาการเรียนรู้ ให้นักเรียนได้ปฏิบัติเพื่อเป็นการประเมินความสามารถในการเรียนรู้ของนักเรียนเอง ตรงตามมาตรฐานการเรียนรู้ เพื่อให้นักเรียนเกิดความรู้ความเข้าใจ สามารถอธิบายลักษณะทั่วไปของอำเภอนองปรีอเกี่ยวกับที่ตั้ง รูปร่าง ขนาดเนื้อที่ และอาณาเขตได้

ผู้จัดทำหวังเป็นอย่างยิ่งว่าเอกสารประกอบการเรียน ชุด ท้องถิ่นอำเภอนองปรีอ เรื่อง แดนดิน...ถิ่นหนองปรีอ จะเป็นประโยชน์ทั้งผู้เรียนและครูผู้สอน ซึ่งสามารถที่จะนำไปใช้ในการจัดการเรียนรู้ให้บรรลุตามวัตถุประสงค์ และมาตรฐานการเรียนรู้ตามที่หลักสูตรกำหนดไว้ได้เป็นอย่างดี

อัมพวัน รอดผึ้ง



สารบัญ

เรื่อง	หน้า
คำนำ	ก
สารบัญ	ข
คำชี้แจงในการใช้เอกสาร	ค
มาตรฐานการเรียนรู้/ตัวชี้วัด	ง
จุดประสงค์การเรียนรู้	ง
สาระสำคัญ	ง
สมรรถนะสำคัญ	จ
คุณลักษณะอันพึงประสงค์	จ
สาระการเรียนรู้	จ
ผังมโนทัศน์เป้าหมายการเรียนรู้	ฉ
แบบทดสอบก่อนเรียน	ช-ซ
ใบความรู้ เรื่อง แดนดิน...ถิ่นหนองปรือ	1-7
ใบงานที่ 1	8
ใบงานที่ 2	9
ใบงานที่ 3	10
ใบงานที่ 4	11
แบบทดสอบหลังเรียน	13
บรรณานุกรม	15
ภาคผนวก	16
เฉลยแบบทดสอบก่อนเรียนและหลังเรียน	17
เฉลยใบงานที่ 1-4	18-22
กระดาษคำตอบ	23
แบบบันทึกคะแนน	24
เกณฑ์การประเมินชิ้นงาน	25-26
ประวัติผู้จัดทำ	27



คำชี้แจงในการใช้เอกสารประกอบการเรียน ชุด ท้องถิ่นอำเภอหนองปรือ เรื่อง แดนดิน...ถิ่นหนองปรือ



เอกสารประกอบการเรียน ชุด ท้องถิ่นอำเภอหนองปรือ กลุ่มสาระการเรียนรู้สังคมศึกษา ศาสนา และวัฒนธรรม ชั้นประถมศึกษาปีที่ 6 จัดทำขึ้นเพื่อส่งเสริมการจัดการเรียนรู้ที่เน้นผู้เรียนเป็นสำคัญ มีความสอดคล้องกับหลักสูตรแกนกลางการศึกษาขั้นพื้นฐานพุทธศักราช 2551 โดยมีจุดประสงค์ให้ผู้เรียนได้ฝึกทักษะและสร้างนิสัยรักการอ่าน รวมทั้งปลูกฝังคุณธรรม จริยธรรมที่พึงประสงค์ ด้วยเนื้อหาที่เหมาะสมกับวัย และประสบการณ์ในปัจจุบัน

เอกสารประกอบการเรียน ชุด ท้องถิ่นอำเภอหนองปรือ กลุ่มสาระการเรียนรู้สังคมศึกษา ศาสนา และวัฒนธรรม ชั้นประถมศึกษาปีที่ 6 ได้จัดแบ่งเนื้อหาออกเป็น 7 เรื่อง จำนวน 7 เล่ม ดังนี้

เล่มที่ 1 แดนดิน...ถิ่นหนองปรือ

เล่มที่ 2 ตามรอยบรรพชน

เล่มที่ 3 อุตันกล้าเศรษฐกิจ

เล่มที่ 4 โครงการห้วยองคต

เล่มที่ 5 วิถีภูมิปัญญา

เล่มที่ 6 ยิ่งใหญ่ ประเพณี

เล่มที่ 7 ภาครูมิใจในภาษา

เอกสารประกอบการเรียน เล่มที่ 1 เรื่อง แดนดิน...ถิ่นหนองปรือ สร้างขึ้นเพื่อให้ นักเรียนได้ศึกษาด้วยตนเอง โดยผู้เรียนจะได้รับความรู้ตามจุดประสงค์ที่ตั้งไว้ ด้วยการฝึกปฏิบัติตามคำแนะนำต่อไปนี้

- 1.ผู้เรียนต้องศึกษาเอกสารประกอบการเรียนด้วยตนเอง ถ้ามีปัญหาให้ปรึกษาครูผู้สอน
- 2.ผู้เรียนต้องมีความซื่อสัตย์ ไม่ดูเฉลยก่อนตอบแบบทดสอบหรือก่อนตอบใบงาน โดยให้เขียนคำตอบในกระดาษอื่น ไม่ขีดเขียนข้อความใดๆ ลงในเอกสารประกอบการเรียน
- 3.ผู้เรียนศึกษาจุดประสงค์การเรียนรู้ให้เข้าใจ
- 4.ผู้เรียนทำแบบทดสอบก่อนเรียน และตรวจคำตอบจากเฉลยในภาคผนวก บันทึกคะแนน
- 5.ผู้เรียนศึกษาเนื้อหาจากใบความรู้แต่ละเรื่อง เมื่อจบเนื้อหาแล้ว ทำใบงานทุกข้อ และตรวจคำตอบจากเฉลยในภาคผนวก บันทึกคะแนน
- 6.ผู้เรียนศึกษาเนื้อหาจากใบความรู้ครบทุกเรื่องจบแล้ว ให้ทำแบบทดสอบหลังเรียนและตรวจคำตอบจากเฉลยในภาคผนวก บันทึกคะแนน นำผลคะแนนที่ได้ไปเปรียบเทียบกับคะแนนแบบทดสอบก่อนเรียน โดยใช้เอกสารประกอบการเรียน เพื่อประเมินผลด้วยตนเอง



เอกสารประกอบการเรียน ชุด ท้องถิ่นอำเภอนองปรีอ เรื่อง แดนดิน...ถิ่นนองปรีอ



มาตรฐานการเรียนรู้/ตัวชี้วัด

สาระที่ 5 ภูมิศาสตร์

มาตรฐาน ส 5.1 เข้าใจลักษณะของโลกทางกายภาพ และความสัมพันธ์ของสรรพสิ่งซึ่งมีผลต่อกัน และกัน ในระบบของธรรมชาติ ใช้แผนที่และเครื่องมือทางภูมิศาสตร์ในการค้นหาค้นคว้า สรุปล และใช้ข้อมูลภูมิสารสนเทศอย่างมีประสิทธิภาพ
ตัวชี้วัด

ส 5.1 ป.6/1 ใช้เครื่องมือทางภูมิศาสตร์ (แผนที่ ภาพถ่ายชนิดต่างๆ) ระบุลักษณะสำคัญทางกายภาพและสังคมของประเทศ

ส 5.1 ป.6/2 อธิบายความสัมพันธ์ระหว่างลักษณะทางกายภาพกับปรากฏการณ์ทางธรรมชาติของประเทศ



จุดประสงค์การเรียนรู้

- 1.ระบุที่ตั้ง และอาณาเขตของอำเภอนองปรีอได้
- 2.อธิบายเกี่ยวกับลักษณะภูมิประเทศ และลักษณะภูมิอากาศของอำเภอนองปรีอได้
- 3.อธิบายเกี่ยวกับลักษณะการปกครอง และสังคมของอำเภอนองปรีอได้
- 4.อธิบายภูมิลักษณะที่มีอิทธิพลต่อภูมิสังคมของอำเภอนองปรีอได้
- 5.มีความมุ่งมั่นในการเรียนรู้ และแสดงให้เห็นถึงความสนใจในการศึกษาข้อมูลเกี่ยวกับอำเภอนองปรีอ



สาระสำคัญ

อำเภอนองปรีอ เดิมเป็นหมู่บ้านหนองปรีอขึ้นอยู่กับตำบลหนองรี อำเภอบ่อพลอย จังหวัดกาญจนบุรี ต่อมากระทรวงมหาดไทยได้ประกาศจัดตั้งตำบลหนองปรีอเป็น “กิ่งอำเภอนองปรีอ” เมื่อวันที่ 1 เมษายน พุทธศักราช 2535 โดยได้รับความร่วมมือจากสภาตำบลหนองปรีอจัดหาที่สาธารณะประมาณ 80 ไร่เป็นที่ตั้งอาคารศูนย์ราชการ และได้รับการยกฐานะเป็น “อำเภอนองปรีอ” เมื่อวันที่ 11 ตุลาคม พุทธศักราช 2540



สมรรถนะสำคัญ

- 1.ความสามารถในการสื่อสาร
- 2.ความสามารถในการคิด
- 3.ความสามารถในการใช้เทคโนโลยี



คุณลักษณะอันพึงประสงค์

- 1.ใฝ่เรียนรู้ : ตั้งใจเพียรพยายามในการเรียน เข้าร่วมกิจกรรมการเรียนรู้ แสวงหาความรู้จากแหล่ง ต่างๆ ทั้งภายในและภายนอกโรงเรียน ด้วยการบันทึกความรู้ วิเคราะห์ข้อมูล และสามารถนำไปใช้ในชีวิตประจำวันได้
- 2.มุ่งมั่นในการทำงาน : ตั้งใจและรับผิดชอบในการปฏิบัติหน้าที่การงาน ทำงานด้วยความเพียรพยายามและอดทน เพื่อให้งานสำเร็จตามเป้าหมาย



สาระการเรียนรู้

อำเภอหนองปรือ ตั้งอยู่ทางทิศตะวันตกเฉียงเหนือของจังหวัดกาญจนบุรี ห่างจากศาลากลางจังหวัดกาญจนบุรี ระยะทางประมาณ 76 กิโลเมตร มีพื้นที่ทั้งหมดประมาณ 409,212 ไร่ หรือประมาณ 655 ตารางกิโลเมตร คิดเป็นร้อยละ 3.35 ของพื้นที่จังหวัดกาญจนบุรี



ผังมโนทัศน์เป้าหมายการเรียนรู้



ความรู้

- ที่ตั้ง อาณาเขต ลักษณะภูมิประเทศ
- ลักษณะภูมิอากาศ การปกครอง
- และสังคมของอำเภอหนองปรือ

ทักษะกระบวนการ

- การอธิบาย
- การระบุ
- การศึกษาค้นคว้า
- การนำความรู้ไปใช้ในชีวิตประจำวัน



แดนดิน...ถิ่นหนองปรือ

ภาระงาน/ชิ้นงาน

- การทำแบบทดสอบก่อนเรียนและหลังเรียน
- ใบงาน
- การแสดงความคิดเห็นและการอภิปราย
- การนำเสนอผลงาน
- แบบบันทึก การจดบันทึก

คุณธรรม จริยธรรมและค่านิยม

- มีเจตคติที่ดีต่อการเรียนเรื่องแดนดิน...ถิ่นหนองปรือ
- เห็นความสำคัญและประโยชน์ของการเรียนเรื่องอำเภอหนองปรือ
- มีระเบียบวินัยและความซื่อสัตย์สุจริตในการตอบใบงาน



ท้องถิ่นอำเภอหนองปรือ



แบบทดสอบก่อนเรียน

กลุ่มสาระการเรียนรู้สังคมศึกษา ศาสนา และวัฒนธรรม ชั้นประถมศึกษาปีที่ 6
ชุด ท้องถิ่นอำเภอนองปรีอ เรื่อง แดนดิน...ถิ่นนองปรีอ

คำชี้แจง 1.แบบทดสอบฉบับนี้มี 10 ข้อ คะแนนเต็ม 10 คะแนน ใช้เวลา 15 นาที

2.ให้นักเรียนทำเครื่องหมาย X ลงในข้อที่ถูกต้องเพียงข้อเดียว

1.อำเภอนองปรีอ ตั้งอยู่ทางทิศใดของจังหวัดกาญจนบุรี

- ก. ทิศตะวันออกเฉียงใต้
- ข. ทิศตะวันออกเฉียงเหนือ
- ค. ทิศตะวันตกเฉียงใต้
- ง. ทิศตะวันตกเฉียงเหนือ

2.ข้อใดกล่าวไม่ถูกต้องเกี่ยวกับอาณาเขตของอำเภอนองปรีอ


- ก. ทิศเหนือ ติดต่อกับ อำเภอรูทอง จังหวัดสุพรรณบุรี
- ข. ทิศใต้ ติดต่อกับ อำเภอบ่อพลอย จังหวัดกาญจนบุรี
- ค. ทิศตะวันออก ติดต่อกับ อำเภอเลาขวัญ จังหวัดกาญจนบุรี
- ง. ทิศตะวันตก ติดต่อกับ อำเภอศรีสวัสดิ์ จังหวัดกาญจนบุรี

3.สภาพภูมิประเทศโดยทั่วไปของอำเภอนองปรีอมีลักษณะอย่างไร

- ก. ที่ราบลุ่มแม่น้ำ
- ข. ที่ราบชายฝั่งทะเล
- ค. ที่ราบลูกคลื่นในหุบเขา
- ง. ที่ราบดินดอนสามเหลี่ยม

4.ข้อใดกล่าวไม่ถูกต้องเกี่ยวกับลักษณะภูมิอากาศในอำเภอนองปรีอ

- ก. ช่วงกลางวัน อากาศจะร้อนอบอ้าว
- ข. มี 3 ฤดู คือ ฤดูร้อน ฤดูฝน และฤดูหนาว
- ค. ช่วงกลางดึกอากาศจะหนาวเย็น
- ง. มี 2 ฤดู คือ ฤดูร้อน กับ ฤดูฝน



5.ตำบลใดบ้างที่อยู่ในพื้นที่การปกครองในอำเภอหนองปรือ

- ก. ตำบลหนองปรือ ตำบลหนองปลาไหล ตำบลหนองรี
- ข. ตำบลหนองปรือ ตำบลหนองปลาไหล ตำบลสมเด็จพระเจริญ
- ค. ตำบลหนองปรือ ตำบลเขาโจด ตำบลสมเด็จพระเจริญ
- ง. ตำบลหนองปรือ ตำบลทุ่งกระบ่ำ ตำบลสมเด็จพระเจริญ

6.การปกครองตามระเบียบบริหารราชการส่วนท้องถิ่นในอำเภอหนองปรือ

แบ่งการปกครองออกเป็นกี่รูปแบบ อะไรบ้าง

- ก. 2 รูปแบบ คือ เทศบาลเมือง องค์การบริหารส่วนตำบล
- ข. 2 รูปแบบ คือ เทศบาลตำบล องค์การบริหารส่วนตำบล
- ค. 2 รูปแบบ คือ เทศบาลตำบล องค์การบริหารส่วนอำเภอ
- ง. 2 รูปแบบ คือ เทศบาลเมือง องค์การบริหารส่วนจังหวัด

7.ถ้านักเรียนต้องการเดินทางจากอำเภอหนองปรือไปที่อำเภอด่านช้าง จังหวัดสุพรรณบุรี โดยใช้รถยนต์นักเรียนจะใช้ทางหลวงแผ่นดิน หมายเลขอะไรในการเดินทาง

- ก. ทางหลวงแผ่นดิน 3086
- ข. ทางหลวงแผ่นดิน 3306
- ค. ทางหลวงแผ่นดิน 3386
- ง. ทางหลวงแผ่นดิน 3006

8.ประชากรส่วนใหญ่ในอำเภอหนองปรือ นับถือศาสนาใด

- ก. ศาสนาคริสต์
- ข. ศาสนาอิสลาม
- ค. ศาสนาพุทธ
- ง. ศาสนาพราหมณ์

9.ข้อใดกล่าวถูกต้องเกี่ยวกับคำขวัญของอำเภอหนองปรือ

- ก. โครงการห้วยองคต สืบประวัติหวานฉ่ำ แหล่งอารยธรรมโบราณ ถ้ำธารลอด อนุสรณ์ปราสาทผึ้ง
- ข. โครงการห้วยองคต สืบประวัติหวานฉ่ำ แหล่งอารยธรรมโบราณ ถ้ำเนรมิต อนุสรณ์ปราสาทผึ้ง
- ค. โครงการห้วยองคต สืบประวัติหวานฉ่ำ แหล่งอารยธรรมโบราณ ธารพุร้อน อนุสรณ์ปราสาทผึ้ง
- ง. โครงการห้วยองคต สืบประวัติหวานฉ่ำ แหล่งอารยธรรมโบราณ ถ้ำวังหิน อนุสรณ์ปราสาทผึ้ง

10.ข้อใดไม่ใช่แหล่งน้ำธรรมชาติในอำเภอหนองปรือ

- ก. ลำห้วยตะเพิน
- ข. ลำห้วยกระพ้อ
- ค. ลำห้วยตะกิง
- ง. ลำห้วยตะเพลิง



ใบความรู้ เรื่อง แดนดิน...ถิ่นหนองปรือ



ประวัติความเป็นมาอำเภอนองปรือ

อำเภอนองปรือ เดิมเป็นหมู่บ้านหนองปรือขึ้นอยู่กับตำบลหนองรี อำเภอบ่อพลอย จังหวัดกาญจนบุรี และเนื่องจากตำบลหนองรีมีพื้นที่กว้างขวาง อยู่ห่างจากที่ว่าการอำเภอบ่อพลอยเป็นทาง 36 กิโลเมตร การปกครองดูแลได้ไม่ทั่วถึง ราษฎรไม่ได้รับความสะดวกในการติดต่อราชการ จึงแบ่งพื้นที่จัดตั้งเป็นตำบลหนองปรือ

ต่อมากระทรวงมหาดไทยได้ประกาศจัดตั้งตำบลหนองปรือเป็น “กิ่งอำเภอนองปรือ” เมื่อวันที่ 1 เมษายน พุทธศักราช 2535 โดยได้รับความร่วมมือจากสภาตำบลหนองปรือ จัดหาที่สาธารณะประมาณ 80 ไร่เป็นที่ตั้งอาคารศูนย์ราชการ และได้รับการยกฐานะเป็น “อำเภอนองปรือ” เมื่อวันที่ 11 ตุลาคม พุทธศักราช 2540

ที่มาของคำว่า “หนองปรือ” ตามคำบอกกล่าวของคนรุ่นเก่าเล่าให้ฟังว่า เดิมบ้านหนองปรือเป็นพื้นที่ป่าที่มีความอุดมสมบูรณ์ มีลำห้วยตะเพินและมีหนองน้ำที่อุดมไปด้วยต้นปรือขึ้นอยู่เป็นจำนวนมาก จึงเรียกชื่อหมู่บ้านว่า “บ้านหนองปรือ” และเรียกขานกันมาจวบจนปัจจุบัน

ต้นปรือ เป็นพืชล้มลุกชนิดหนึ่ง มีลักษณะคล้ายหญ้าแฝก มีอยู่ทั่วไปในพื้นที่ลุ่มหนองน้ำ

คำขวัญของอำเภอนองปรือ

โครงการห้วยองคต สัมผัสระหวานฉ่ำ แหล่งอารยธรรมโบราณ ธารพุร้อน อนุสรณ์ปราสาทผึ้ง



ที่ว่าการอำเภอนองปรือ

1.1 ที่ตั้ง

มีพื้นที่ทั้งหมดประมาณ 409,212 ไร่ หรือประมาณ 655 ตารางกิโลเมตร คิดเป็นร้อยละ 3.35 ของพื้นที่จังหวัดกาญจนบุรี



อำเภอหนองปรือ มีอาณาเขตพื้นที่ติดต่อกับอำเภอและจังหวัดใกล้เคียง ดังนี้

ทิศตะวันตก ติดต่อกับ อำเภอศรีสวัสดิ์ จังหวัดกาญจนบุรี



2. ลักษณะภูมิประเทศ และลักษณะภูมิอากาศของอำเภอหนองปรือ

2.1 ลักษณะภูมิประเทศ

พื้นที่ของอำเภอหนองปรือมีลักษณะเป็นที่ราบลูกคลื่นในหุบเขา มีแหล่งน้ำธรรมชาติหลายสายไหลลงมาจากภูเขาสูง ลำห้วยสำคัญ ได้แก่ ลำห้วยตะเพิน ลำห้วยกระพริย ลำห้วยตะกิง เป็นต้น ลำห้วยส่วนใหญ่มีลักษณะต้นเนินจากดินตะกอน ในฤดูฝน มักเกิดกระแสน้ำไหลบ่าจากภูเขาอย่างรวดเร็วและรุนแรง ทำให้เกิดความเสียหายแก่พื้นที่การเกษตร และทรัพย์สินของราษฎร ตลอดจนสาธารณสุขสมบัติของทางราชการ

ลักษณะภูมิประเทศโดยทั่วไปเป็นดังนี้

สภาพพื้นที่ เป็นพื้นที่ราบสูงๆ ต่ำๆ คล้ายลูกคลื่นในหุบเขา

ภูเขา เป็นเทือกเขา ส่วนใหญ่เป็นหินลูกรัง

แหล่งน้ำ ส่วนใหญ่เป็นลำห้วย

พื้นดิน ส่วนใหญ่เป็นดินร่วนปนทราย



พื้นที่ของอำเภอหนองปรือ


2.2 ลักษณะภูมิอากาศ

ลักษณะภูมิอากาศในเขตพื้นที่อำเภอหนองปรือ อากาศจะร้อนอบอ้าว โดยเฉพาะในช่วงกลางวันถึงค่ำ ช่วงกลางดึกอากาศจะหนาวเย็น แบ่งเป็น 3 ฤดู ประกอบด้วย

ฤดูร้อน เริ่มตั้งแต่เดือนมีนาคม ถึงเดือนมิถุนายน

ฤดูฝน เริ่มตั้งแต่เดือนกรกฎาคม ถึงเดือนพฤศจิกายน

ฤดูหนาว เริ่มตั้งแต่เดือนธันวาคม ถึงเดือนกุมภาพันธ์



3. ลักษณะการปกครอง และสังคมของอำเภอหนองปรือ

3.1 การปกครองตามพระราชบัญญัติลักษณะปกครองท้องที่

อำเภอหนองปรือ แบ่งพื้นที่การปกครองตามพระราชบัญญัติลักษณะปกครองท้องที่ พุทธศักราช 2457 ออกเป็น 3 ตำบล จำนวน 43 หมู่บ้าน ดังนี้

- 1.ตำบลหนองปรือ จำนวน 22 หมู่บ้าน
- 2.ตำบลหนองปลาไหล จำนวน 14 หมู่บ้าน
- 3.ตำบลสมเด็จพระเจริญ จำนวน 7 หมู่บ้าน



3.2 การบริหารราชการส่วนท้องถิ่น

การปกครองตามระเบียบบริหารราชการส่วนท้องถิ่น แบ่งการปกครองออกเป็น 2 รูปแบบ ดังนี้

- 1.เทศบาลตำบล จำนวน 3 แห่ง ได้แก่



- 1.1 เทศบาลตำบลหนองปรือ ตั้งอยู่เลขที่ 966 หมู่ 1 ตำบลหนองปรือ พื้นที่ 12.57 ตารางกิโลเมตร หรือ 7,856 ไร่



- 1.2 เทศบาลตำบลหนองปลาไหล ตั้งอยู่เลขที่ 80 หมู่ 11 ตำบลหนองปลาไหล พื้นที่ 114 ตารางกิโลเมตร หรือ 73,750 ไร่



1.3 เทศบาลตำบลสมเด็จเจริญ ตั้งอยู่เลขที่ 5/5 หมู่ 5 ตำบล
สมเด็จเจริญ พื้นที่ 104.74 ตารางกิโลเมตร หรือ 65,462 ไร่

2.องค์การบริหารส่วนตำบล จำนวน 1 แห่ง ได้แก่ องค์การบริหารส่วนตำบลหนองปรือ ตั้งอยู่เลขที่
99 หมู่ 4 ตำบลหนองปรือ พื้นที่ 414.98 ตารางกิโลเมตร หรือ 259,362 ไร่



3.3 ประชากร

ประชาชนชาวอำเภอหนองปรือ ส่วนใหญ่อพยพมาจากพื้นที่จังหวัดอื่น ปัจจุบันมีประชากร รวมทั้งสิ้น
31,517 คน เป็นเพศชาย 15,941 คน เป็นเพศหญิง 15,576 คน จำนวนครัวเรือนรวม 10,810 ครัวเรือน โดย
มีข้อมูลแยกเป็นรายตำบล ดังนี้

ลำดับที่	ตำบล	ชาย	หญิง	รวม	ครัวเรือน
1	ตำบลหนองปรือ	9,370	9,175	18,545	6,291
2	ตำบลหนองปลาไหล	3,191	3,173	6,364	2,081
3	ตำบลสมเด็จเจริญ	3,380	3,228	6,608	2,438
	รวม	15,941	15,576	31,517	10,810

3.4 ด้านการศาสนา

ประชากรอำเภอหนองปรือ ส่วนใหญ่นับถือศาสนาพุทธ การอยู่ร่วมกันในสังคมยังคงเป็นสังคมชนบท
ที่มีความเอื้ออาทรซึ่งกันและกัน

3.5 ด้านศิลปวัฒนธรรมและขนบธรรมเนียมประเพณี

อำเภอนองปรีอ มีศิลปวัฒนธรรม ขนบธรรมเนียมประเพณีที่สำคัญได้แก่ ประเพณีสงกรานต์แห่งปราสาทผึ้ง ที่สืบทอดกันมาตั้งแต่บรรพบุรุษถึงปัจจุบัน เป็นประเพณีที่มีการจัดกิจกรรมเป็นประจำทุกวันที่ 17 เมษายน ของทุกปี



3.6 ด้านการคมนาคม

เส้นทางคมนาคมติดต่อของอำเภอนองปรีอ ใช้เส้นทางทางรถยนต์เพียงอย่างเดียว โดยมีเส้นทางคมนาคมติดต่อดังนี้

- ทางหลวงแผ่นดิน หมายเลข 3086 จังหวัดกาญจนบุรี – ด่านช้าง จังหวัดสุพรรณบุรี จากจังหวัดกาญจนบุรี ผ่านอำเภอบ่อพลอย ถึงอำเภอนองปรีอ ระยะทางประมาณ 76 กิโลเมตร
- ทางหลวงแผ่นดิน หมายเลข 3306 นองปรีอ – เลาขวัญ จังหวัดกาญจนบุรี ระยะทางประมาณ 35 กิโลเมตร
- ทางหลวงชนบท จากอำเภอนองปรีอ ถึงถ้ำธารลอด อำเภอสรีสวัสดิ์ ระยะทางประมาณ 22 กิโลเมตร

3.7 ด้านการท่องเที่ยว

อำเภอนองปรีอ ได้ปรับปรุงสถานที่สำคัญเพื่อส่งเสริมให้เป็นสถานที่ท่องเที่ยวทั้งในด้านเชิงนิเวศน์ และการอนุรักษ์วัฒนธรรมและสิ่งแวดล้อม สถานที่ท่องเที่ยวที่สำคัญประกอบด้วย

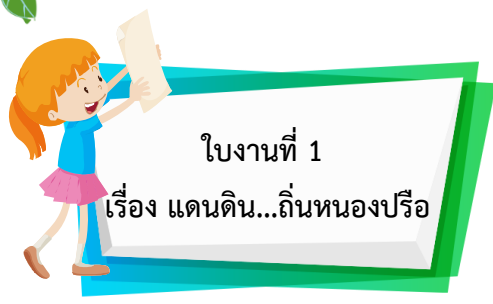


- 1.ถ้ำโบราณ ตั้งอยู่หมู่ที่ 13 บ้านห้วยใหญ่ ตำบลหนองปรีอ ซึ่งมีการตรวจสอบและสันนิษฐานว่าเป็นถ้ำของมนุษย์ยุคหิน เนื่องจากมีของใช้ และภาพวาดปรากฏให้เห็น อยู่ห่างจากที่ว่าการอำเภอนองปรีอประมาณ 15 กิโลเมตร ทางเข้าเป็นถนนลูกรัง

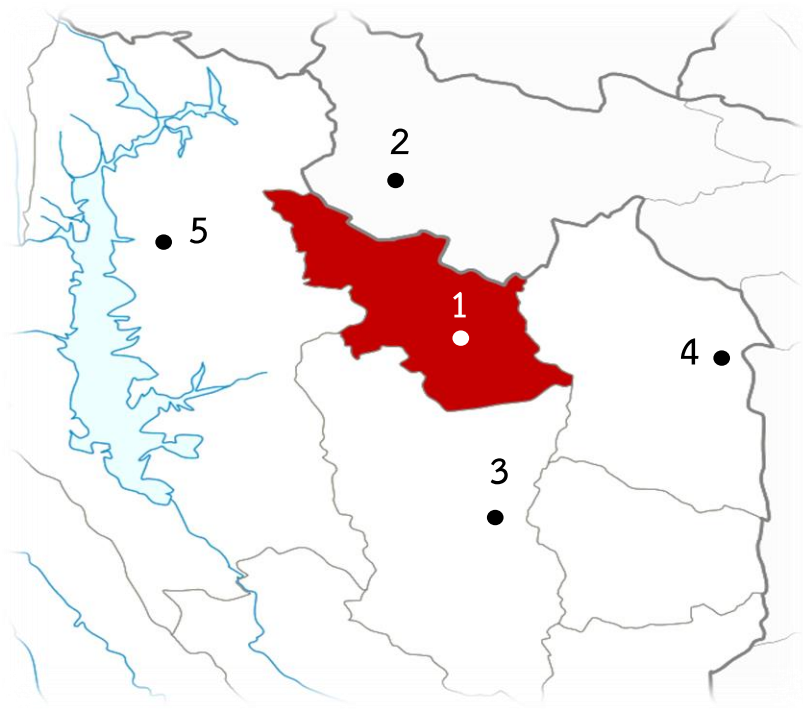


2.โครงการห้วยองคตอันเนื่องมาจากพระราชดำริ ตั้งอยู่ หมู่ที่ 5 บ้านบารมี ตำบลสมเด็จเจริญ เป็นที่ตั้งของพระตำหนัก และโครงการห้วยองคต อันเนื่องมาจากพระราชดำริของพระบาทสมเด็จพระเจ้าอยู่หัว รัชกาลที่ 9 ด้านการส่งเสริมอาชีพและการอยู่ร่วมกันตามแนวทางปรัชญาของเศรษฐกิจพอเพียง อยู่ห่างจากที่ว่าการอำเภอหนองปรือ ประมาณ 30 กิโลเมตร


3.โครงการอ่างเก็บน้ำห้วยกระพ้อ อันเนื่องมาจากพระราชดำริ ตั้งอยู่ ณ หมู่ที่ 6 ตำบลหนองปรือ จังหวัดกาญจนบุรี เป็นโครงการพัฒนาแหล่งน้ำเพื่อจัดหาน้ำช่วยเหลือพื้นที่เพาะปลูกของราษฎรที่ขาดแคลนน้ำในเขตจังหวัดต่างๆ ในจังหวัดกาญจนบุรีและสุพรรณบุรี เป็นสถานที่ท่องเที่ยวพักผ่อนหย่อนใจ แวดล้อมไปด้วยธรรมชาติ ภูเขา ป่าไม้



ตอนที่ 1 คำชี้แจง ให้นักเรียนระบุที่ตั้ง และอาณาเขตพื้นที่ติดต่อกับอำเภอหนองปรือ ลงท้ายหมายเลข 1-5 ที่กำหนดให้ ลงในช่องว่างด้านล่างให้ถูกต้อง โดยให้ตรงกับหมายเลขในแผนที่และตกแต่งให้สวยงาม (5 คะแนน)



- 1.....
- 2.....
- 3.....
- 4.....
- 5.....





ตอนที่ 2 คำชี้แจง ให้นักเรียนตอบคำถามต่อไปนี้ โดยเขียนคำตอบลงในช่องว่างที่กำหนดให้ดังนี้ (5 คะแนน)

1.อำเภอหนองปรือ ตั้งอยู่ทางทิศใดของจังหวัดกาญจนบุรี

ตอบ.....

2.อำเภอหนองปรือ มีพื้นที่ทั้งหมดประมาณเท่าไร

ตอบ.....

3.ให้นักเรียนบอกคำขวัญของอำเภอหนองปรือ

ตอบ.....

4.ทิศเหนือของอำเภอหนองปรือ ติดต่อกับอำเภอและจังหวัดใด

ตอบ.....

5.ถ้านักเรียนเดินทางจากศาลากลางจังหวัดกาญจนบุรี ถึงอำเภอหนองปรือ จะใช้ระยะทางประมาณกี่กิโลเมตร

ตอบ.....

ชื่อ.....เลขที่.....ชั้นประถมศึกษาปีที่ 6





ใบงานที่ 2

เรื่อง ลักษณะภูมิประเทศ และลักษณะภูมิอากาศของอำเภอหนองปรือ



คำชี้แจง ให้นักเรียนเขียนสรุปแผนผังความคิดเกี่ยวกับลักษณะภูมิประเทศ และลักษณะภูมิอากาศ
ของอำเภอหนองปรือ (10 คะแนน)



ลักษณะภูมิประเทศ
ลักษณะภูมิอากาศของอำเภอหนองปรือ



ชื่อ..... เลขที่..... ชั้นประถมศึกษาปีที่ 6

ใบงานที่ 3

เรื่อง ลักษณะการปกครอง และสังคมของอำเภอนองปรี



คำชี้แจง ให้นักเรียนตอบคำถามต่อไปนี้ โดยเขียนคำตอบลงในช่องว่างที่กำหนดให้ดังนี้ (10 คะแนน)

1. อำเภอนองปรี แบ่งพื้นที่การปกครองตามพระราชบัญญัติลักษณะปกครองท้องที่ ออกเป็นกี่ตำบล และมีตำบลอะไรบ้าง

ตอบ.....

2. การปกครองตามระเบียบบริหารราชการส่วนท้องถิ่นของอำเภอนองปรี แบ่งการปกครองออกเป็นกี่รูปแบบ และอะไรบ้าง

ตอบ.....

3. เทศบาลตำบลของอำเภอนองปรี แบ่งออกเป็นจำนวนกี่แห่ง ได้แก่อะไรบ้าง

ตอบ.....

4. องค์การบริหารส่วนตำบลของอำเภอนองปรี แบ่งออกเป็นจำนวนกี่แห่ง ได้แก่อะไรบ้าง

ตอบ.....

5. ประชากรของอำเภอนองปรี ตำบลใดที่มีจำนวนประชากรน้อยที่สุด

ตอบ.....

6. ประชากรของอำเภอนองปรี ตำบลใดที่มีจำนวนประชากรมากที่สุด

ตอบ.....

7. ประชากรส่วนใหญ่ในอำเภอนองปรี นับถือศาสนาใด

ตอบ.....

8. ถ้านักเรียนต้องการเดินทางจากอำเภอนองปรีไปที่อำเภอเลาขวัญ จังหวัดกาญจนบุรี โดยใช้รถยนต์ นักเรียนจะใช้ทางหลวงแผ่นดิน หมายเลขอะไรในการเดินทาง

ตอบ.....

9. ถ้านักเรียนต้องการเดินทางไปเที่ยวงานประเพณีสงกรานต์แห่งปราสาทผึ้ง นักเรียนจะมาในวันที่เท่าไร เดือนอะไร

ตอบ.....

10. นักเรียนจะแนะนำให้เพื่อนที่มาจากต่างจังหวัดไปเที่ยวที่ใดในอำเภอนองปรี เพราะเหตุใด

ตอบ.....



ใบงานที่ 4

เรื่อง ภูมิลักษณะที่มีอิทธิพลต่อภูมิสังคมในอำเภอหนองปรือ

คำชี้แจง ให้นักเรียนบรรยายภาพ แสดงถึงภูมิลักษณะของอำเภอหนองปรือที่มีอิทธิพลต่อภูมิสังคมในของ
อำเภอหนองปรือ



คำบรรยาย

.....

.....

.....

.....

.....

.....

.....

.....

.....



ชื่อ.....เลขที่.....ชั้นประถมศึกษาปีที่ 6

แบบทดสอบหลังเรียน

10

คะแนน

กลุ่มสาระการเรียนรู้สังคมศึกษา ศาสนา และวัฒนธรรม ชั้นประถมศึกษาปีที่ 6
ชุด ท้องถิ่นอำเภอนองปรีอ เรื่อง แดนดิน...ถิ่นนองปรีอ

คำชี้แจง 1.แบบทดสอบฉบับนี้มี 10 ข้อ คะแนนเต็ม 10 คะแนน ใช้เวลา 15 นาที

2.ให้นักเรียนทำเครื่องหมาย X ลงในข้อที่ถูกที่สุดเพียงข้อเดียว

1.สภาพภูมิประเทศโดยทั่วไปของอำเภอนองปรีอมีลักษณะอย่างไร

- ก. ที่ราบลุ่มแม่น้ำ
- ข. ที่ราบชายฝั่งทะเล
- ค. ที่ราบลูกคลื่นในหุบเขา
- ง. ที่ราบดินดอนสามเหลี่ยม

2.อำเภอนองปรีอ ตั้งอยู่ทางทิศใดของจังหวัดกาญจนบุรี

- ก. ทิศตะวันออกเฉียงใต้
- ข. ทิศตะวันออกเฉียงเหนือ
- ค. ทิศตะวันตกเฉียงใต้
- ง. ทิศตะวันตกเฉียงเหนือ

3.ข้อใดกล่าวไม่ถูกต้องเกี่ยวกับอาณาเขตของอำเภอนองปรีอ

- ก. ทิศเหนือ ติดต่อกับ อำเภอรูทอง จังหวัดสุพรรณบุรี
- ข. ทิศใต้ ติดต่อกับ อำเภอบ่อพลอย จังหวัดกาญจนบุรี
- ค. ทิศตะวันออก ติดต่อกับ อำเภอเลาขวัญ จังหวัดกาญจนบุรี
- ง. ทิศตะวันตก ติดต่อกับ อำเภอศรีสวัสดิ์ จังหวัดกาญจนบุรี

4.ตำบลใดบ้างที่อยู่ในพื้นที่การปกครองในอำเภอนองปรีอ

- ก. ตำบลนองปรีอ ตำบลหนองปลาไหล ตำบลหนองรี
- ข. ตำบลนองปรีอ ตำบลหนองปลาไหล ตำบลสมเด็จเจริญ
- ค. ตำบลนองปรีอ ตำบลเขาโจด ตำบลสมเด็จเจริญ
- ง. ตำบลนองปรีอ ตำบลทุ่งกระบ่ำ ตำบลสมเด็จเจริญ



5.การปกครองตามระเบียบบริหารราชการส่วนท้องถิ่นในอำเภอหนองปรือ
แบ่งการปกครองออกเป็นกี่รูปแบบ อะไรบ้าง

- ก. 2 รูปแบบ คือ เทศบาลเมือง องค์การบริหารส่วนตำบล
- ข. 2 รูปแบบ คือ เทศบาลตำบล องค์การบริหารส่วนตำบล
- ค. 2 รูปแบบ คือ เทศบาลตำบล องค์การบริหารส่วนอำเภอ
- ง. 2 รูปแบบ คือ เทศบาลเมือง องค์การบริหารส่วนจังหวัด

6.ข้อใดกล่าวไม่ถูกต้องเกี่ยวกับลักษณะภูมิอากาศในอำเภอหนองปรือ

- ก. ช่วงกลางวัน อากาศจะร้อนอบอ้าว
- ข. มี 3 ฤดู คือ ฤดูร้อน ฤดูฝน และฤดูหนาว
- ค. ช่วงกลางดึกอากาศจะหนาวเย็น
- ง. มี 2 ฤดู คือ ฤดูร้อน กับ ฤดูฝน

7.ประชากรส่วนใหญ่ในอำเภอหนองปรือ นับถือศาสนาใด

- ก. ศาสนาคริสต์
- ข. ศาสนาอิสลาม
- ค. ศาสนาพุทธ
- ง. ศาสนาพราหมณ์

8.ข้อใดกล่าวถูกต้องเกี่ยวกับคำขวัญของอำเภอหนองปรือ

- ก. โครงการห้วยองคต สืบประวัติหวานฉ่ำ แหล่งอารยธรรมโบราณ ถ้ำธารลอด อนุสรณ์ปราสาทผึ้ง
- ข. โครงการห้วยองคต สืบประวัติหวานฉ่ำ แหล่งอารยธรรมโบราณ ถ้ำนรมิต อนุสรณ์ปราสาทผึ้ง
- ค. โครงการห้วยองคต สืบประวัติหวานฉ่ำ แหล่งอารยธรรมโบราณ ธารพุร้อน อนุสรณ์ปราสาทผึ้ง
- ง. โครงการห้วยองคต สืบประวัติหวานฉ่ำ แหล่งอารยธรรมโบราณ ถ้ำวังหิน อนุสรณ์ปราสาทผึ้ง

9.ข้อใดไม่ใช่แหล่งน้ำธรรมชาติในอำเภอหนองปรือ

- ก. ลำห้วยตะเพิน
- ข. ลำห้วยกระพริ้อย
- ค. ลำห้วยตะกิง
- ง. ลำห้วยตะเพลิง

10.ถ้านักเรียนต้องการเดินทางจากอำเภอหนองปรือไปที่อำเภอด่านช้าง จังหวัดสุพรรณบุรี โดยใช้
รถยนต์นักเรียนจะใช้ทางหลวงแผ่นดิน หมายเลขอะไรในการเดินทาง

- ก. ทางหลวงแผ่นดิน 3086
- ข. ทางหลวงแผ่นดิน 3306
- ค. ทางหลวงแผ่นดิน 3386
- ง. ทางหลวงแผ่นดิน 3006



บรรณานุกรม

กระทรวงศึกษาธิการ. (2551). **หลักสูตรแกนกลางการศึกษาขั้นพื้นฐาน พุทธศักราช 2551.**

กรุงเทพมหานคร : โรงพิมพ์ชุมนุมสหกรณ์การเกษตรแห่งประเทศไทย.

ที่ทำการปกครองอำเภอหนองปรือ. (ม.ป.ป.). **บรรยายสรุปอำเภอหนองปรือ จังหวัดกาญจนบุรี.**

กาญจนบุรี : ที่ทำการปกครองอำเภอหนองปรือ

สำนักงานเขตพื้นที่การศึกษาประถมศึกษากาญจนบุรี เขต 4. (2553). **กรอบหลักสูตรระดับท้องถิ่น**

ระดับประถมศึกษา ตามหลักสูตรแกนกลางการศึกษาขั้นพื้นฐาน พุทธศักราช 2551.

กาญจนบุรี : สำนักงานเขตพื้นที่การศึกษาประถมศึกษากาญจนบุรี เขต 4.

สำนักวิชาการและมาตรฐานการศึกษา. (2552). **แนวทางการพัฒนา การวัดและประเมิน**

คุณลักษณะอันพึงประสงค์ตามหลักสูตรแกนกลางการศึกษาขั้นพื้นฐาน พุทธศักราช

2551.กรุงเทพมหานคร : โรงพิมพ์ชุมนุมสหกรณ์การเกษตรแห่งประเทศไทย.

<http://hathaitipthongmoon.blogspot.com/>

<http://stin.ac.th/th/file.pdf>

<https://www.freepik.com/>

<https://www.slideserve.com/tamber/6-7>



เฉลยแบบทดสอบก่อนเรียน-หลังเรียน

เอกสารประกอบการเรียน

กลุ่มสาระการเรียนรู้สังคมศึกษา ศาสนา และวัฒนธรรม ชั้นประถมศึกษาปีที่ 6

ชุด ท้องถิ่นอำเภอนองปรีอ เรื่อง แดนดิน...ถิ่นหนองปรีอ


แบบทดสอบก่อนเรียน

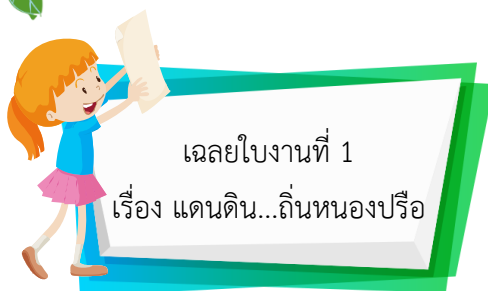
- | | | | | |
|------|------|------|------|-------|
| 1) ง | 2) ก | 3) ค | 4) ง | 5) ข |
| 6) ข | 7) ก | 8) ค | 9) ค | 10) ง |



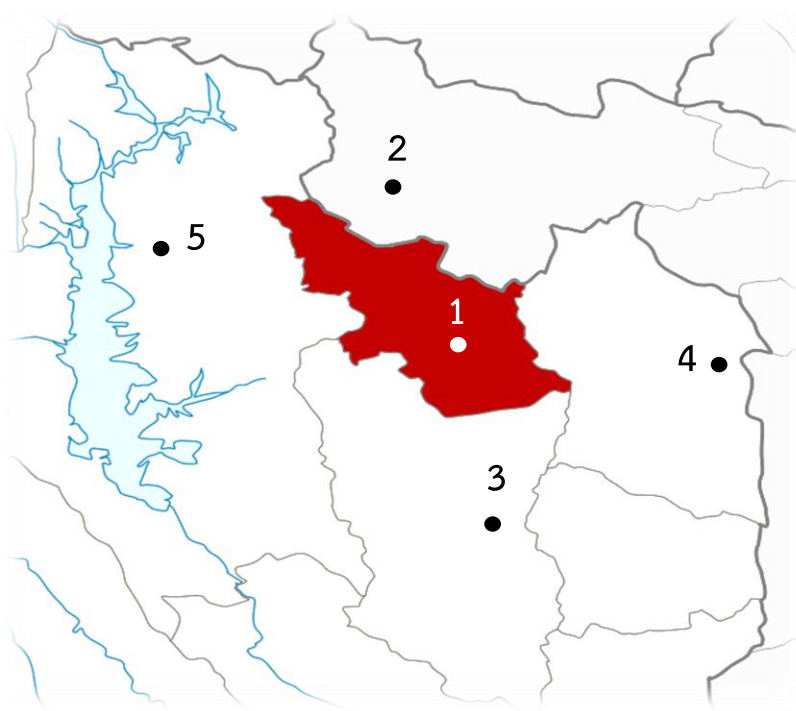
แบบทดสอบหลังเรียน

- | | | | | |
|------|------|------|------|-------|
| 1) ค | 2) ง | 3) ก | 4) ข | 5) ข |
| 6) ง | 7) ค | 8) ค | 9) ง | 10) ก |





ตอนที่ 1 คำชี้แจง ให้นักเรียนระบุที่ตั้ง และอาณาเขตพื้นที่ติดต่อกับอำเภอหนองปรือ ลงท้ายหมายเลข 1-5 ที่กำหนดให้ ลงในช่องว่างด้านล่างให้ถูกต้อง โดยให้ตรงกับหมายเลขในแผนที่และตกแต่งให้สวยงาม (5 คะแนน)



1.....อำเภอหนองปรือ.....

2.....อำเภอด่านช้าง.....

3.....อำเภอปอพลอย.....

4.....อำเภอเลาขวัญ.....

5.....อำเภอศรีสวัสดิ์.....



ตอนที่ 2 คำชี้แจง ให้นักเรียนตอบคำถามต่อไปนี้ โดยเขียนคำตอบลงในช่องว่างที่กำหนดให้ดังนี้ (5 คะแนน)

1.อำเภอหนองปรือ ตั้งอยู่ทางทิศใดของจังหวัดกาญจนบุรี

ตอบ.....ทิศตะวันตกเฉียงเหนือ.....

2.อำเภอหนองปรือ มีพื้นที่ทั้งหมดประมาณเท่าไร

ตอบ.....พื้นที่ทั้งหมดประมาณ 409,212 ไร่ หรือประมาณ 655 ตารางกิโลเมตร.....

3.ให้นักเรียนบอกคำขวัญของอำเภอหนองปรือ

ตอบ.....โครงการห้วยองคต สันประตหวนฉำ แหล่งอารยธรรมโบราณ ธารพุร้อน อนุสรณ์ปราสาทผึ้ง.....

4.ทิศเหนือของอำเภอหนองปรือ ติดต่อกับอำเภอและจังหวัดใด

ตอบ.....อำเภอด่านช้าง จังหวัดสุพรรณบุรี.....

5.ถ้านักเรียนเดินทางจากศาลากลางจังหวัดกาญจนบุรี ถึงอำเภอหนองปรือ จะใช้ระยะทางประมาณกี่กิโลเมตร

ตอบ.....ระยะทางประมาณ 76 กิโลเมตร.....

ชื่อ.....เลขที่.....ชั้นประถมศึกษาปีที่ 6





เรื่อง ลักษณะภูมิประเทศ และลักษณะภูมิอากาศของอำเภอหนองปรือ



คำชี้แจง ให้นักเรียนเขียนสรุปแผนผังความคิดเกี่ยวกับลักษณะภูมิประเทศ และลักษณะภูมิอากาศ
ของอำเภอหนองปรือ (10 คะแนน)

คำตอบอยู่ในดุลพินิจของครูผู้สอนตามเกณฑ์การประเมิน



ลักษณะภูมิประเทศ
ลักษณะภูมิอากาศของอำเภอหนองปรือ



ชื่อ.....เลขที่.....ชั้นประถมศึกษาปีที่ 6

เฉลยใบงานที่ 3

เรื่อง ลักษณะการปกครอง และสังคมของอำเภอนองปรี



คำชี้แจง ให้นักเรียนตอบคำถามต่อไปนี้ โดยเขียนคำตอบลงในช่องว่างที่กำหนดให้ดังนี้ (10 คะแนน)

1. อำเภอนองปรี แบ่งพื้นที่การปกครองตามพระราชบัญญัติลักษณะปกครองท้องที่ ออกเป็นกี่ตำบล และมีตำบลอะไรบ้าง

ตอบ อำเภอนองปรี แบ่งพื้นที่การปกครองตามพระราชบัญญัติลักษณะปกครองท้องที่ ออกเป็น 3 ตำบล
ตำบลนองปรี ตำบลนองปลาไหล และตำบลสมเด็จเจริญ.....

2. การปกครองตามระเบียบบริหารราชการส่วนท้องถิ่นของอำเภอนองปรี แบ่งการปกครองออกเป็นกี่รูปแบบ และอะไรบ้าง

ตอบ การปกครองตามระเบียบบริหารราชการส่วนท้องถิ่นของอำเภอนองปรี แบ่งการปกครองออกเป็น 2
รูปแบบ คือ เทศบาลตำบล และองค์การบริหารส่วนตำบล.....

3. เทศบาลตำบลของอำเภอนองปรี แบ่งออกเป็นจำนวนกี่แห่ง ได้แก่อะไรบ้าง

ตอบ เทศบาลตำบลของอำเภอนองปรี แบ่งออกเป็นจำนวน 3 แห่ง ได้แก่ เทศบาลตำบลนองปรี
เทศบาลตำบลนองปลาไหล และเทศบาลตำบลสมเด็จเจริญ.....

4. องค์การบริหารส่วนตำบลของอำเภอนองปรี แบ่งออกเป็นจำนวนกี่แห่ง ได้แก่อะไรบ้าง

ตอบ องค์การบริหารส่วนตำบลของอำเภอนองปรี แบ่งออกเป็นจำนวน 1 แห่ง ได้แก่ องค์การบริหารส่วน
ตำบล.....

5. ประชากรของอำเภอนองปรี ตำบลใดที่มีจำนวนประชากรน้อยที่สุด

ตอบ.....ตำบลนองปลาไหล.....

6. ประชากรของอำเภอนองปรี ตำบลใดที่มีจำนวนประชากรมากที่สุด

ตอบ.....ตำบลนองปรี.....

7. ประชากรส่วนใหญ่ในอำเภอนองปรี นับถือศาสนาใด

ตอบ.....ประชากรส่วนใหญ่ในอำเภอนองปรี นับถือศาสนาพุทธ.....

8. ถ้านักเรียนต้องการเดินทางจากอำเภอนองปรีไปที่อำเภอเลาขวัญ จังหวัดกาญจนบุรี โดยใช้รถยนต์
นักเรียนจะใช้ทางหลวงแผ่นดิน หมายเลขอะไรในการเดินทาง

ตอบ.....ทางหลวงแผ่นดิน หมายเลข 3306.....

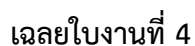
9. ถ้านักเรียนต้องการเดินทางไปเที่ยวงานประเพณีสงกรานต์แห่ปราสาทผึ้ง นักเรียนจะมาในวันที่เท่าไร
เดือนอะไร

ตอบ.....17 เมษายน.....


10. นักเรียนจะแนะนำให้เพื่อนที่มาจากต่างจังหวัดไปเที่ยวที่ใดในอำเภอนองปรี เพราะเหตุใด

ตอบ.....คำตอนอยู่ในอุทยานของครูผู้สอน.....

ชื่อ..... เลขที่..... ชั้นประถมศึกษาปีที่ 6



คำชี้แจง ให้นักเรียนบรรยายภาพ แสดงถึงภูมิลักษณะของอำเภอหนองปรือที่มีอิทธิพลต่อภูมิสังคมในของอำเภอหนองปรือ (10 คะแนน)



แนวการตอน ภูมิลักษณะในอำเภอหนองปรือ มีลักษณะเป็นที่ราบลูกคลื่นในหุบเขา มีแหล่งน้ำส่วนใหญ่เป็นลำห้วย จึงทำให้ประชากร มีอาชีพทั้งประมง เพาะปลูกข้าว ปลูกสับประรด และอื่นๆ มีประเพณีสงกรานต์แห่ปราสาทผึ้ง.....

ชื่อ.....เลขที่.....ชั้นประถมศึกษาปีที่ 6



กระดาษคำตอบ


เอกสารประกอบการเรียน

กลุ่มสาระการเรียนรู้สังคมศึกษา ศาสนา และวัฒนธรรม ชั้นประถมศึกษาปีที่ 6

ชุด ท้องถิ่นอำเภอนองปรีอ เรื่อง แดนดิน...ถิ่นหนองปรีอ

แบบทดสอบก่อนเรียน				
ข้อ	ก	ข	ค	ง
1				
2				
3				
4				
5				
6				
7				
8				
9				
10				
คะแนนที่ได้				

แบบทดสอบหลังเรียน				
ข้อ	ก	ข	ค	ง
1				
2				
3				
4				
5				
6				
7				
8				
9				
10				



แบบบันทึกคะแนน

เอกสารประกอบการเรียน

กลุ่มสาระการเรียนรู้สังคมศึกษา ศาสนา และวัฒนธรรม ชั้นประถมศึกษาปีที่ 6

ชุด ท้องถิ่นอำเภอนองปรีอ เรื่อง แดนดิน...ถิ่นหนองปรีอ

ตารางบันทึกคะแนนแบบทดสอบก่อนเรียนและหลังเรียน

ประเมินผล	แบบทดสอบ			ความก้าวหน้า (D)
	ก่อนเรียน	หลังเรียน	เฉลี่ยร้อยละ	
คะแนนเต็ม	10	10	100	
คะแนนที่ได้				

ความก้าวหน้า หมายถึง คะแนนทดสอบหลังเรียนมากกว่าก่อนเรียน

ตารางบันทึกคะแนนใบงาน

ใบงาน	คะแนนเต็ม	คะแนนที่ได้	คะแนนร้อยละ
ใบงานที่ 1	10		
ใบงานที่ 2	10		
ใบงานที่ 3	10		
ใบงานที่ 4	10		
รวมคะแนน	40		

เกณฑ์การประเมินชิ้นงาน

เอกสารประกอบการเรียน

กลุ่มสาระการเรียนรู้สังคมศึกษา ศาสนา และวัฒนธรรม ชั้นประถมศึกษาปีที่ 6

ชุด ท้องถิ่นอำเภอนองปรีอ เรื่อง แดนดิน...ถิ่นหนองปรีอ

การเขียนสรุปแผนผังความคิดเกี่ยวกับลักษณะภูมิประเทศ และลักษณะภูมิอากาศของอำเภอนองปรีอ					
ประเด็น การประเมิน	คำอธิบายระดับคุณภาพ/ระดับคะแนน				
	ดีมากที่สุด (5)	ดีมาก (4)	ดี (3)	พอใช้ (2)	ปรับปรุง (1)
1.การเขียนสรุป แผนผังความคิด	เขียนสรุป แผนผัง ความคิด อธิบายเนื้อหา ได้ละเอียด ชัดเจน	เขียนสรุป แผนผังความคิด อธิบายเนื้อหา ได้ละเอียด	เขียนสรุป แผนผังความคิด อธิบายเนื้อหา ได้ชัดเจน	เขียนสรุป แผนผังความคิด อธิบายเนื้อหา ได้ชัดเจนใน บางส่วน	เขียนสรุป แผนผังความคิด อธิบายเนื้อหา ได้เป็นส่วนน้อย
2.ความ สวยงาม/ สร้างสรรค์	สีสวยงาม ประณีต มีความคิด สร้างสรรค์	สีสวยงาม มีความคิด สร้างสรรค์	สีสวยงาม ไม่ค่อยมี ความคิด สร้างสรรค์	สีไม่ค่อย สวยงาม ไม่ค่อยมี ความคิด สร้างสรรค์	สีไม่สวยงาม ไม่มีความคิด สร้างสรรค์

เกณฑ์การตัดสินคุณภาพ

ช่วงคะแนน	ระดับคุณภาพ
9 - 10	ดีมากที่สุด
7 - 8	ดีมาก
5 - 6	ดี
3 - 4	พอใช้
ต่ำกว่า 2	ปรับปรุง

เกณฑ์การประเมินชิ้นงาน

เอกสารประกอบการเรียน

กลุ่มสาระการเรียนรู้สังคมศึกษา ศาสนา และวัฒนธรรม ชั้นประถมศึกษาปีที่ 6

ชุด ท้องถิ่นอำเภอนองปรีอ เรื่อง แดนดิน...ถิ่นหนองปรีอ

การบรรยายภาพ แสดงถึงภูมิลักษณะของอำเภอนองปรีอที่มีอิทธิพลต่อภูมิสังคมในของอำเภอนองปรีอ					
ประเด็น การประเมิน	คำอธิบายระดับคุณภาพ/ระดับคะแนน				
	ดีมากที่สุด (5)	ดีมาก (4)	ดี (3)	พอใช้ (2)	ปรับปรุง (1)
1.การบรรยาย ภาพ	การบรรยาย ภาพ สอดคล้องกัน ดีมากที่สุด	การบรรยาย ภาพสอดคล้อง กันดีมาก	การบรรยาย ภาพสอดคล้อง กันดี	การบรรยาย ภาพสอดคล้อง กันพอใช้	การบรรยาย ภาพไม่ สอดคล้องกัน
2.ความ เรียบร้อย	การเขียนเป็น ระเบียบ เรียบร้อยดี มากที่สุด	การเขียนเป็น ระเบียบ เรียบร้อยดีมาก	การเขียนเป็น ระเบียบ เรียบร้อยดี	การเขียนเป็น ระเบียบ เรียบร้อยพอใช้	การเขียนไม่เป็น ระเบียบ เรียบร้อย

เกณฑ์การตัดสินคุณภาพ

ช่วงคะแนน	ระดับคุณภาพ
9 - 10	ดีมากที่สุด
7 - 8	ดีมาก
5 - 6	ดี
4 - 3	พอใช้
ต่ำกว่า 2	ปรับปรุง

ประวัติผู้จัดทำ

ชื่อผู้จัดทำ	นางสาวอัมพวัน รอดผึ้ง
วัน เดือน ปีเกิด	7 กรกฎาคม 2523
ที่อยู่ปัจจุบัน	27/5 หมู่ 1 ตำบลท่าไม้ อำเภอนาทม จังหวัดน่าน 54120
ตำแหน่ง	ครู วิทยฐานะ ครูชำนาญการ
สถานที่ทำงานปัจจุบัน	โรงเรียนอนุบาลหนองปรือ อำเภอนาทม จังหวัดน่าน สำนักงานเขตพื้นที่การศึกษาประถมศึกษา น่าน เขต 4
โทรศัพท์	087-1518154
E-mail :	ampawan_aueng@hotmail.com
วุฒิการศึกษา	ปริญญาตรี ศึกษาศาสตรบัณฑิต วิชาเอกสังคมศึกษา มหาวิทยาลัยรามคำแหง ปริญญาโท ศึกษาศาสตรมหาบัณฑิต วิชาเอกการบริหารการศึกษา มหาวิทยาลัยรามคำแหง
ประวัติการทำงาน	
1 กรกฎาคม 2553	ครูผู้ช่วย โรงเรียนอนุบาลหนองปรือ อำเภอนาทม จังหวัดน่าน สำนักงานเขตพื้นที่การศึกษาประถมศึกษา น่าน เขต 4
1 กรกฎาคม 2555	ครู คศ.1 โรงเรียนอนุบาลหนองปรือ อำเภอนาทม จังหวัดน่าน สำนักงานเขตพื้นที่การศึกษาประถมศึกษา น่าน เขต 4
26 ธันวาคม 2559	ครูชำนาญการ โรงเรียนอนุบาลหนองปรือ อำเภอนาทม จังหวัดน่าน สำนักงานเขตพื้นที่การศึกษาประถมศึกษา น่าน เขต 4
ปัจจุบัน	ครูชำนาญการ โรงเรียนอนุบาลหนองปรือ อำเภอนาทม จังหวัดน่าน สำนักงานเขตพื้นที่การศึกษาประถมศึกษา น่าน เขต 4
ปฏิบัติหน้าที่พิเศษ	หัวหน้างานบริหารงานงบประมาณ หัวหน้าเจ้าหน้าที่การเงิน วิชาการช่วงชั้นระดับมัธยมศึกษาปีที่ 1-3