


แบบฝึกเสริมทักษะ

การอ่านภาษาอังกฤษเพื่อคืบไคความสำคัญ

รายวิชาภาษาอังกฤษพื้นฐาน รหัสวิชา ๑32101 ชั้นมัธยมศึกษาปีที่ 5

หน่วย Hello ASEAN

ชุดที่ 6 เรื่อง Hello Malaysia



นางราตรี พาหา

ตำแหน่ง ครู วิชาฐานะ ครูชำนาญการ
โรงเรียนจอมพระประชาสรรค์ อำเภอยอมพระ จังหวัดสุรินทร์
สำนักงานเขตพื้นที่การศึกษามัธยมศึกษา เขต 33

คำนำ

แบบฝึกเสริมทักษะการอ่านภาษาอังกฤษเพื่อจับใจความสำคัญ รายวิชาภาษาอังกฤษ
พื้นฐาน (อ32101) ชั้นมัธยมศึกษาปีที่ 5 หน่วย Hello ASEAN ชุดที่ 6 เรื่อง Hello Malaysia
จัดทำขึ้นเพื่อใช้ประกอบการเรียนการสอนรายวิชาภาษาอังกฤษพื้นฐาน รหัสวิชา อ 32101
สำหรับนักเรียนชั้นมัธยมศึกษาปีที่ 5 เป็นการส่งเสริมและพัฒนาความสามารถด้านการอ่าน
ภาษาอังกฤษเพื่อจับใจความสำคัญและสร้างความรู้ความเข้าใจเกี่ยวกับข้อมูลประเทศมาเลเซีย
ในการเตรียมความพร้อมเพื่อเข้าสู่ประชาคมอาเซียนได้อย่างภาคภูมิใจในปี 2558 และเพื่อ
การศึกษาต่อในระดับที่สูงขึ้นต่อไป

ขอขอบพระคุณ นายชูเดช อำพันทอง ผู้อำนวยการโรงเรียนจอมพระประชาสรรค์
รองศาสตราจารย์บัญชา ชื่นจิต อาจารย์ประจำคณะเทคโนโลยีอุตสาหกรรม มหาวิทยาลัย
ราชภัฏสุรินทร์ นายวิโรจน์ ทองปลิว อาจารย์ประจำโปรแกรมวิชาภาษาอังกฤษ มหาวิทยาลัย
ราชภัฏสุรินทร์ นางรักษร มหาเทียนธำรง ครูชำนาญการพิเศษ นางสาวทองใบ ตลับทอง ครู
ชำนาญการพิเศษ นางสุบรรณิภา แก่นแก้ว ครูชำนาญการพิเศษ ที่ได้กรุณาตรวจสอบและให้
ข้อเสนอแนะที่เป็นประโยชน์ยิ่ง จนงานสำเร็จลุล่วงเรียบร้อยดี

หวังเป็นอย่างยิ่งว่า แบบฝึกเสริมทักษะการอ่านภาษาอังกฤษเพื่อจับใจความสำคัญ
รายวิชาภาษาอังกฤษพื้นฐาน (อ 32101) ชั้นมัธยมศึกษาปีที่ 5 หน่วย Hello ASEAN ชุดที่ 6
เรื่อง Hello Malaysia ฉบับนี้ จะเป็นประโยชน์ต่อการจัดการเรียนการสอนวิชาภาษาอังกฤษ
สำหรับครูผู้สอนและนักเรียน รวมถึงผู้สนใจทั่วไปที่ต้องการพัฒนาทักษะการอ่านเพื่อ
จับใจความสำคัญและเตรียมความพร้อมในการเข้าสู่ประชาคมอาเซียนในปี 2558

ราตรี พาหา



สารบัญ

เรื่อง	หน้า
คำนำ	A
สารบัญ	B
คำชี้แจง	1
รายละเอียดแบบฝึกเสริมทักษะ ชุดที่ 6 เรื่อง Hello Malaysia	2
คำแนะนำสำหรับครู	3
คำแนะนำสำหรับนักเรียน	4
สาระสำคัญ มาตรฐานการเรียนรู้และตัวชี้วัด	5
จุดประสงค์การเรียนรู้ คุณลักษณะอันพึงประสงค์	6
สมรรถนะสำคัญของผู้เรียน	6
เกณฑ์การประเมินผลการจัดการเรียนรู้	7
แบบทดสอบก่อนเรียน	8
เนื้อหา Part 1	11
Exercise 6.1	16
Exercise 6.2	17
Exercise 6.3	18
เนื้อหา Part 2	19
Exercise 6.4	25
Exercise 6.5	26
Exercise 6.6	27
แบบทดสอบหลังเรียน	28
ภาคผนวก	
เฉลยแบบทดสอบก่อนเรียน	32
เฉลย Exercise 6.1	33
เฉลย Exercise 6.2	34
เฉลย Exercise 6.3	35

(ต่อ)

เรื่อง	หน้า
เฉลย Exercise 6.4	36
เฉลย Exercise 6.5	37
เฉลย Exercise 6.6	38
เฉลยแบบทดสอบหลังเรียน	39
บรรณานุกรม	40



คำชี้แจง

แบบฝึกเสริมทักษะการอ่านภาษาอังกฤษเพื่อจับใจความสำคัญ รายวิชาภาษาอังกฤษ
พื้นฐาน รหัสวิชา อ 32101 ชั้นมัธยมศึกษาปีที่ 5 หน่วย Hello ASEAN ชุดที่ 6 เรื่อง Hello
Malaysia จัดทำขึ้นเพื่อใช้ประกอบการเรียนการสอนรายวิชาภาษาอังกฤษพื้นฐาน รหัสวิชา
อ 32101 สำหรับนักเรียนชั้นมัธยมศึกษาปีที่ 5 เป็นการส่งเสริมและพัฒนาความสามารถด้าน
การอ่านภาษาอังกฤษเพื่อจับใจความสำคัญและสร้างความรู้ความเข้าใจเกี่ยวกับประเทศ
มาเลเซีย ในการเตรียมความพร้อมเพื่อเข้าสู่ประชาคมอาเซียนได้อย่างภาคภูมิใจในปี 2558 และ
เพื่อการศึกษาต่อ ในระดับที่สูงขึ้นต่อไป

แบบฝึกเสริมทักษะดังกล่าวมีทั้งหมด 11 ชุด ใช้เวลาในการสอนรวมเวลาทั้งหมด 24
ชั่วโมง โดยใช้เวลาในการดำเนินกิจกรรมดังนี้

ชี้แจง	การเรียนการสอนและแบบทดสอบก่อนเรียน	1 ชั่วโมง
แบบฝึกเสริมทักษะ ชุดที่	1 เรื่อง All about ASEAN	2 ชั่วโมง
แบบฝึกเสริมทักษะ ชุดที่	2 เรื่อง Hello Brunei	2 ชั่วโมง
แบบฝึกเสริมทักษะ ชุดที่	3 เรื่อง Hello Cambodia	2 ชั่วโมง
แบบฝึกเสริมทักษะ ชุดที่	4 เรื่อง Hello Indonesia	2 ชั่วโมง
แบบฝึกเสริมทักษะ ชุดที่	5 เรื่อง Hello Laos	2 ชั่วโมง
แบบฝึกเสริมทักษะ ชุดที่	6 เรื่อง Hello Malaysia	2 ชั่วโมง
แบบฝึกเสริมทักษะ ชุดที่	7 เรื่อง Hello Myanmar	2 ชั่วโมง
แบบฝึกเสริมทักษะ ชุดที่	8 เรื่อง Hello Singapore	2 ชั่วโมง
แบบฝึกเสริมทักษะ ชุดที่	9 เรื่อง Hello Thailand	2 ชั่วโมง
แบบฝึกเสริมทักษะ ชุดที่	10 เรื่อง Hello the Philippines	2 ชั่วโมง
แบบฝึกเสริมทักษะ ชุดที่	11 เรื่อง Hello Vietnam	2 ชั่วโมง
	ทดสอบประเมินความรู้หลังเรียนและความพึงพอใจ	1 ชั่วโมง



รายละเอียดแบบฝึกเสริมทักษะ ชุดที่ 6

Hello Malaysia

แบบฝึกเสริมทักษะ ชุดที่ 6 เรื่อง Hello Malaysia ประกอบด้วย

1. คำชี้แจง
2. คำแนะนำสำหรับครู
3. คำแนะนำสำหรับนักเรียน
4. สารสำคัญ มาตรฐานการเรียนรู้และตัวชี้วัด
5. จุดประสงค์ คุณลักษณะอันพึงประสงค์

และสมรรถนะสำคัญของผู้เรียน

6. แบบทดสอบก่อนเรียน
7. เนื้อหา Part 1
8. แบบฝึกหัด 6.1-6.3
9. เนื้อหา Part 2
10. แบบฝึกหัด 6.4-6.6
11. แบบทดสอบหลังเรียน
12. เฉลยแบบทดสอบก่อนเรียน
13. เฉลยแบบฝึกหัด 6.1-6.6
14. เฉลยแบบทดสอบหลังเรียน



Gvinc Style



คำแนะนำสำหรับครู



1. ก่อนการใช้แบบฝึกเสริมทักษะ เรื่อง Hello Malaysia ควรศึกษาคู่่มือการใช้ให้เข้าใจ
2. ศึกษาแนวทางการจัดการเรียนรู้ สารการเรียนรู้ จุดประสงค์การเรียนรู้ กิจกรรมการเรียนรู้ การวัดผลประเมินผล ตลอดจนแหล่งเรียนรู้การใช้สื่อการเรียนรู้ให้เข้าใจอย่างชัดเจน
3. ตรวจสอบและจัดเตรียมวัสดุอุปกรณ์ สื่อการเรียนรู้ ศึกษาแหล่งเรียนรู้ เครื่องมือวัดและประเมินผลที่กำหนดไว้ให้อยู่ในสภาพที่ใช้งานได้ดี
4. ชี้แจงบทบาทและหน้าที่ของนักเรียน และกำหนดข้อตกลงร่วมกัน
5. ให้นักเรียนทำแบบทดสอบก่อนเรียน จำนวน 10 ข้อ เพื่อ ประเมินความรู้พื้นฐานของนักเรียน
6. ขณะทำกิจกรรม ครูทำหน้าที่เป็นที่ปรึกษา ให้คำแนะนำแก่นักเรียนที่ปัญหา โดยเน้นให้นักเรียนได้ร่วมคิดร่วมทำจากการปฏิบัติจริง
7. ประเมินผลด้านทักษะ และคุณลักษณะอันพึงประสงค์ จากการปฏิบัติกิจกรรมระหว่างเรียน รวมทั้งให้นักเรียนบันทึกผลการเรียนรู้และสรุปคะแนนเพื่อวัดความก้าวหน้าในการเรียน
8. เมื่อนักเรียนเรียนรู้จากแบบฝึกเสริมทักษะ เรื่อง Hello Malaysia แล้ว ให้นักเรียนทำแบบทดสอบหลังเรียนจำนวน 10 ข้อ เพื่อพัฒนาการของตนเอง



คำแนะนำสำหรับนักเรียน

1. ทำแบบทดสอบก่อนเรียนเพื่อประเมินความรู้พื้นฐานของนักเรียน
2. อ่านคำแนะนำนี้ให้ละเอียด หากไม่แน่ใจให้ถามครูทันที
3. ศึกษาจุดประสงค์การเรียนรู้แต่ละเล่ม เพื่อวางแผนการเรียนรู้ด้วยแบบฝึกเสริมทักษะ
4. ศึกษาเนื้อหาสาระ ปฏิบัติกิจกรรมตามที่กำหนดไว้อย่างตั้งใจ ตรวจสอบอย่างรอบคอบ ร่วมแสดงความคิดเห็น และเสนอแนะอย่างมีเหตุผล
5. ตรวจสอบคำตอบและฟังคำแนะนำเพิ่มเติมจากครู บันทึกคะแนนที่ได้เพื่อดูความก้าวหน้าของตนเอง
6. ในกรณีที่ได้คะแนนจากการทำแบบทดสอบหลังเรียนต่ำกว่าเกณฑ์ที่กำหนด ผู้เรียนควรย้อนกลับไปศึกษาเนื้อหาสาระในเรื่องนั้น ๆ อีกครั้ง
7. พยายามฝึกฝนทักษะการอ่านจากสื่อที่หลากหลายในรูปแบบต่าง ๆ ที่พบในชีวิตประจำวัน



สาระสำคัญ

การเรียนรู้ข้อมูลเกี่ยวกับประเทศมาเลเซีย ซึ่งเป็นหนึ่งในประเทศสมาชิกอาเซียน เพื่อให้ผู้เรียนมีความรู้ความเข้าใจเกี่ยวกับข้อมูลพื้นฐานของประเทศมาเลเซียมากยิ่งขึ้น และตระหนักถึงความสำคัญในการปรับเปลี่ยนตัวเองเพื่อรับมือกับการก้าวเข้าสู่การเป็นประชาคมอาเซียน

มาตรฐานการเรียนรู้

มาตรฐาน ต.1.1 เข้าใจและตีความเรื่องที่ฟังหรืออ่านจากสื่อประเภทต่าง ๆ และแสดงความคิดเห็น อย่างมีเหตุผล

มาตรฐาน ต.1.3 นำเสนอข้อมูลข่าวสาร ความคิดรวบยอด และความคิดเห็นในเรื่องต่าง ๆ โดยการพูดและการเขียน

ตัวชี้วัด (เป้าหมายการเรียนรู้)

ต 1.1 ม.4-6/2 อ่านออกเสียงข้อความ ข่าว ประกาศ โฆษณา บทร้อยกรอง และบทละครสั้น (Skit) ถูกต้องตามหลักการอ่าน

ต 1.1 ม.4-6/4 จับใจความสำคัญ วิเคราะห์ความ สรุปความ ตีความ และแสดงความคิดเห็นจากการฟังและอ่านเรื่องที่เป็นสารคดีและบันเทิงคดี พร้อมทั้งให้เหตุผลและยกตัวอย่างประกอบ

ต 1.3 ม.4-6/2 พูดและเขียนสรุปใจความสำคัญ/แก่นสาระที่ได้จากการวิเคราะห์ เรื่อง กิจกรรม ข่าว เหตุการณ์ และสถานการณ์ตามความสนใจ

จุดประสงค์การเรียนรู้

1. มีความรู้ความเข้าใจเรื่องราวเกี่ยวกับประเทศมาเลเซีย
2. สามารถสรุปใจความสำคัญจากเรื่องที่อ่านได้
3. สามารถทำงานร่วมกับผู้อื่นได้อย่างมีความสุข

คุณลักษณะอันพึงประสงค์

1. มีวินัย
2. ใฝ่เรียนรู้
3. มุ่งมั่นในการทำงาน

สมรรถนะสำคัญของผู้เรียน

1. ความสามารถในการสื่อสาร
2. ความสามารถในการคิด
3. ความสามารถในการแก้ปัญหา
4. ความสามารถในการใช้ทักษะชีวิต
5. ความสามารถในการใช้เทคโนโลยี



เกณฑ์การประเมินผลการจัดการเรียนรู้

ผ่าน

ไม่ผ่าน

1. ประเมินผลจากการสังเกตการปฏิบัติกิจกรรม



2. แบบทดสอบก่อนเรียน (Pre-test) 10 คะแนน

3. แบบฝึกหัด (Exercise) กิจกรรมแต่ละชุด

3.1 Exercise 6.1 5 คะแนน

3.2 Exercise 6.2 5 คะแนน

3.3 Exercise 6.3 5 คะแนน

3.4 Exercise 6.4 5 คะแนน

3.5 Exercise 6.5 5 คะแนน

3.6 Exercise 6.6 5 คะแนน

4. แบบทดสอบหลังเรียน (Post-test) 10 คะแนน

รวมคะแนนประจำชุด 50 คะแนน

เกณฑ์การผ่าน 60%

Pre-test

Direction : Choose the best answer and mark (X) in the answer sheet.
(10 points)

1. Which city is the capital of Malaysia?
 - a. Phnom Penh
 - b. Kuala Lumpur
 - c. Manila
 - d. Sarawak
2. On the national flag of Malaysia, what is the blue stripe representing?
 - a. It represents "the citizens".
 - b. It represents "the monarchy".
 - c. It represents "the unity of all Malaysia".
 - d. It represents "the religion".
3. Which is correct about the national dishes of Malaysia?
 - a. Tom Yum Goong, Ambuyat
 - b. Pad Thai, Amok
 - c. Somtam, Chilli Paste
 - d. Nasi Lemak, Satay
4. Which country shares a border with Malaysia in the east?
 - a. Indonesia
 - b. Thailand
 - c. Vietnam
 - d. Singapore
5. When did Malaysia become a member of ASEAN?
 - a. In 1967.
 - b. In 1969.
 - c. In 1997.
 - d. In 1999.

6. When is the National Day of Malaysia?

- a. On April 13th.
- b. On December 31st.
- c. On August 31st.
- d. On September 1st.

7. What does "Merdeka" means?

- a. The Beautiful city
- b. The Official city
- c. The States of Malaysia
- d. The Independence in Malaysia

8. What is the currency of Malaysia?

- a. Dollar
- b. Ringgit
- c. Peso
- d. Rupiah

9. Which fruit is the Malaysia's national fruit?

- a. Plum
- b. Papaya
- c. Avocado
- d. Pineapple

10. In Malaysia, which tower is the world's tallest?

- a. Merdeka Square
- b. Putrajaya
- c. The Kuala Lumpur Tower
- d. Petronas Twin Towers

∴ASEAN∴



Answer sheet

Name.....Class.....Number.....

Direction : Choose the best answer and mark (X) in the answer sheet.
(10 points)

No	a	b	c	d
1				
2				
3				
4				
5				
6				
7				
8				
9				
10				

Score	
	10



Part 1



The crescent moon represents Islam which is the national religion.

The 14 point star or the Federal Star is a symbol of the union of all the federal states of Malaysia.



Yellow is the color of the Yang di-Pertuan Agong who is the monarch of this country.

Blue stands for unity of all Malaysia.

Fourteen alternating red and white horizontal stripes symbolize the equal status of all 13 federal states and federal government located in Kuala Lumpur.

National Day

Malaysia's national day falls on 31 August every year. It is preceded by Merdeka Eve which is celebrated with numerous performances. People come to celebrate happily and shout "Merdeka" which means "Freedom" to usher in the national day, as the flag is raised.



About Malaysia

Malaysia is divided into two parts: the Malay Peninsula to the south of Thailand; and East Malaysia, located in northern Borneo.

The southern end of the Malay Peninsula used to be part of Malacca. In 1741 the Netherlands seized control of the area. In 1824 the Dutch traded this territory to the British for Sumatra. In 1909 the Siamese kingdom ceded Kedah, Perlis, Kelantan and Trengganu to the British. The British Empire thus controlled the entire Malay Peninsula.

After the Second World War, the British gave independence to the Malaysia alliance, in 1957; Malaysia itself was formed on September 16, 1963.

Malaysia's national motto reflects the country's diverse ethnic groups and religions. While blessed with an abundance of natural resources, it is also a technologically advanced country. The union of these diverse aspects is the strength that propelled Malaysia to rank among the Newly Industrialized Countries (NICs) and become one of the leading economies in ASEAN.

Malaysia is the country's official name and its capital city is Kuala Lumpur. The country also has an official city called Putrajaya which was established in 1995. Malaysia has a total land area of 329,758 square kilometers and population of 28.73 million.



Word to know

"Official City" is a city that where government agencies such as the Government House, Parliament, government offices and ministries are located.





Being a tropical country close to the equator, rain falls throughout the year in Malaysia. The country's weather is influenced by winds from the Indian Ocean and South China Sea. There are two monsoon seasons. One runs from November to April from the Northeast and other blows in from the Southeast from May to October.

As a country that is classified as a tropical rainforest, the weather is hot and humid year round like the weather in the south of Thailand. The country has an average annual temperature of 28 degree Celsius.

The time in Malaysia is one hour ahead of Thailand.



Malaysia's official language is Malayu or Bahasa Malaysia. Other languages such as English, Chinese and local dialects are used in informal communication.

Malayu is a part of the Austronesian language group. It is used amongst the Malays who live along the Malay Peninsula, southern Thailand, Singapore, in some parts of Sumatra (Indonesia) and Timor-Leste. In addition to being the official language of Malaysia and Brunei, it is also considered as one of Singapore's four official languages.



Geography

Malaysia is situated near the equator latitudes 1-7 degrees north of the equator, and between longitudes 100-119 degrees east of Greenwich. It consists of two territories that are separated from each other by the South China Sea.

1) **West Malaysia** is situated on the Malay Peninsula. The country is 70% forestland, mountains and wetlands. Its eastern coastal plains face the Indian Ocean and the Strait of Malacca. The coast is also lined by marshland and mangroves.

2) **East Malaysia** is located on the island of Borneo. This large area is mostly mountainous terrain with high plateaus in the hinterland, and plains along the coastal regions.

Neighboring countries

West Malaysia is adjacent to Thailand sharing a 506 kilometers long border.

The territories of East Malaysia constitute 1,782 square kilometers. Besides sharing a border with Indonesia, it also has a 381 kilometers long border with Brunei.



Exercise 6.1



Direction : Answer True or False. (5 points)

1. The country has an average annual temperature of 28 degree Celsius.
 - a) True
 - b) False
2. The time in Malaysia is two hours ahead of Thailand.
 - a) True
 - b) False
3. After the Second World War, America gave independence to Malaysia in 1957.
 - a) True
 - b) False
4. The blue color on the Malaysia flag stands for unity of all Malaysia.
 - a) True
 - b) False
5. West Malaysia is situated on the Malay Peninsula. The country is 70% forestland, mountains and wetlands.
 - a) True
 - b) False



Score	
	5



Exercise 6.2



Direction : Answer the questions. (5 points)

1. What is the official name of Malaysia?

.....

2. Which countries share the east borders with Malaysia?

.....

3. What does the crescent moon in the national flag representing?

.....

4. When is Malaysia's National Day?

.....

5. What is the official language in Malaysia?

.....



Score	
	5



Exercise 6.3



Direction : Fill in the blanks. (5 points)

1. People come to celebrate happily and shout “Merdeka” which means..... .
2.is the color of the Yang di-Pertuan Agong who is the monarch of this country.
3.is a city that where government agencies and ministries are located.
4. The union of these diverse aspects is the strength that propelled Malaysia to rank among
5. The capital city of Malaysia is..... .



Score	
	5



Part 2



Malaysia has many wonderful travel destinations that are popular with tourists. Each region has different outstanding features and attractions.

Central Malaysia

Malaysia's capital, Kuala Lumpur, and its official capital, Putrajaya, are located in Central Peninsula Malaysia. These two cities core to the country's development are famous for their cutting-edge and internationally acclaimed attractions.

Petronas Twin Towers

The world's tallest twin towers in Kuala Lumpur are 452 meters high. The government spent approximately 20 billion baht constructing these 88-storey towers. The owner of this building is Malaysia's national petroleum producer, Petronas. Besides stunning people around the world with its height and beauty, the buildings are multifunctional. With offices located on the upper storey, the base of towers offers knowledge, culture, music and entertainment through its science center, aquarium, art gallery and concert hall, in addition to a major shopping mall.



Dataran Merdeka (Merdeka Square)

As “Merdeka” means independence in Malay, it is fitting that the square, which commemorates the country's independence, is located in the heart of Kuala Lumpur. The square stands in front of the beautiful Sultan Abdul Samad Building which is used for official purposes. The waving Malaysian flag atop a 100 meters tall flagpole, is a constant reminder of the country's freedom from the British. Every year, the square is used for celebrations and parades.



Putrajaya

The country's largest mosque was also built here to accommodate religious ceremonies. It was planned as a model for an intelligent garden city. The result is a city that has a modern technological center as well as numerous botanical gardens and places to relax amid nature.

One of the most important landmarks in Putrajaya is the *Dataran Putra* (Putra Square). Important buildings nearby include *Perdana Putra* (The Prime Minister's Office complex) and Putra Mosque.





With a rich blend of ethnic groups, there is a wide variety of food in Malaysia in terms of the use of ingredients, cooking methods and tastes. All these differences create an alluring culinary identity.

Malaysian cuisine is outstanding for their use of herbs, spices, chili and liberal application of curry powder. Rice is a staple food in every meal.

When we refer to Malay food, it is food that predominantly caters to Muslim people so there is no pork or alcohol in this cuisine. The most popular meats used are chicken, beef, lamb and seafood.

Nasi Lemak

This is the most popular dish in Malaysia. It is rice cooked in coconut milk and spices served with fried anchovies, sliced cucumbers, hard boiled eggs, roasted peanuts and sambal or chili dip. Traditionally, nasi lemak is sold wrapped in a banana leaf packet and eaten for breakfast.



Sambal

This spicy dip is similar to the Thai shrimp paste dip or *nam prik gapi* in Thai. It is made from pounding fresh chili with shallots and tamarind juice.



Satay

This well-known dish usually comes in the form of grilled skewers of marinated beef or chicken. It is served with a sweet and spicy dip, cucumbers, onions or rice cakes.



Did you know?

- Malaysia is one of five countries that founded the ASEAN Community in 1967 under the belief that "unity" among these countries would become the "power" that drives the development of ASEAN.
- Papaya is Malaysia's national fruit.
- Malaysians who live in the south prefer to use coconut milk in their cooking while those who live in Penang (Northern island) usually use curry powder.
- *Multiracial Society* is a society that can be broken down into smaller groups on the basis of their languages, ethnicity and religion. Or it can mean many different ethnic groups coexisting together.
- It is impolite to use your fingers to point at places, objects or people. The correct way is to form a fist with your right hand and extend your thumb in the direction you need to point to.
- Tourists should dress appropriately when entering mosques or temples. Women should wear skirts below the knees. Tee shirts, tank tops, shorts and slippers are prohibited. Men should wear shirts with collars and long trousers. In some mosques or temples, loose tops and head covering are provided for female visitors.
- The Malaysian ringgit (plural: ringgit; currency code MYR; formerly the Malaysian dollar) is the currency of Malaysia. It is divided into 100 *sen (cents)*. The ringgit is issued by the Bank Negara Malaysia.



Exercise 6.4



Direction : Answer True or False. (5 points)

1. It is impolite to use your fingers to point at places, objects or people.
 - a) True
 - b) False
2. Women can wear tee shirts, tank tops, shorts and slippers when entering mosques or temples.
 - a) True
 - b) False
3. Traditionally, nasi lemak is sold wrapped in a banana leaf packet and eaten for breakfast.
 - a) True
 - b) False
4. Every year, Merdeka Square is used for celebrations and parades.
 - a) True
 - b) False
5. Malaysian who live in the south and Penang prefer to use coconut milk in their cooking.
 - a) True
 - b) False



Score	
	5



Exercise 6.5



Direction : Write the name of places and food. (5 points)

1.



2.



3.



4.



5.



Score

5

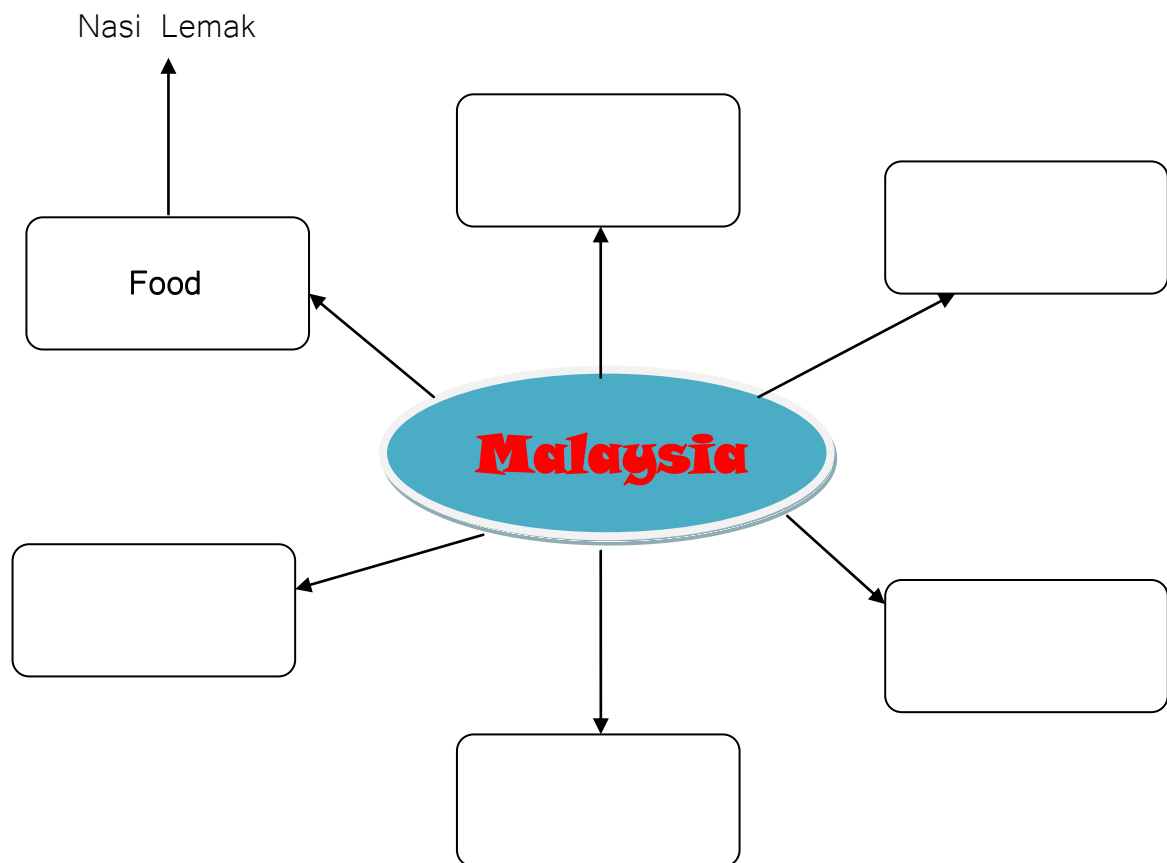


Exercise 6.6



Direction: Summarize the main concept about Malaysia by mind mapping. (5 points)

Mind mapping



Score

5

Post-test

Direction : Choose the best answer and mark (X) in the answer sheet.
(10 points)

1. Which country shares a border with Malaysia in the east?
 - a. Thailand
 - b. Vietnam
 - c. Indonesia
 - d. Singapore
2. What is the currency of Malaysia?
 - a. Dollar
 - b. Rupiah
 - c. Peso
 - d. Ringgit
3. When did Malaysia become a member of ASEAN?
 - a. In 1967.
 - b. In 1969.
 - c. In 1997.
 - d. In 1999.
4. In Malaysia, which tower is the world's tallest?
 - a. Putrajaya
 - b. Petronas Twin Towers
 - c. The Kuala Lumpur Tower
 - d. Merdeka Square
5. What does "Merdeka" means?
 - a. The Beautiful city
 - b. The Official city
 - c. The States of Malaysia
 - d. The Independence in Malaysia

6. Which city is the capital of Malaysia?
 - a. Kuala Lumpur
 - b. Phnom Penh
 - c. Sarawak
 - d. Manila
7. Which is correct about the national dishes of Malaysia?
 - a. Nasi Lemak, Satay
 - b. Pad Thai, Amok
 - c. Somtam, Chilli Paste
 - d. Tom Yum Goong, Ambuyat
8. Which fruit is the Malaysia's national fruit?
 - a. Avocado
 - b. Pineapple
 - c. Papaya
 - d. Plum
9. On the national flag of Malaysia, what is the blue stripe representing?
 - a. It represents "the citizens".
 - b. It represents "the unity of all Malaysia".
 - c. It represents "the monarchy".
 - d. It represents "the religion".
10. When is the National Day of Malaysia?
 - a. On April 13th.
 - b. On December 31st.
 - c. On August 31st.
 - d. On September 1st.

:::ASEAN:::



Answer sheet

Name.....Class.....Number.....

Direction : Choose the best answer and mark (X) in the answer sheet.
(10 points)

No	a	b	c	d
1				
2				
3				
4				
5				
6				
7				
8				
9				
10				

Score	
	10





ภาคผนวก

Answer Key Pre-test

Name.....Class.....Number.....

Direction : Choose the best answer and mark (X) in the answer sheet.
(10 points)

No	a	b	c	d
1		X		
2			X	
3				X
4	X			
5	X			
6			X	
7				X
8		X		
9		X		
10				X

Score	
	10



Answer Key

Exercise 6.1



Direction : Answer True or False. (5 points)

1. The country has an average annual temperature of 28 degree Celsius.
 - a) True
 - b) False
2. The time in Malaysia is two hours ahead of Thailand.
 - a) True
 - b) False
3. After the Second World War, America gave independence to Malaysia in 1957.
 - a) True
 - b) False
4. The blue color on the Malaysia flag stands for unity of all Malaysia.
 - a) True
 - b) False
5. West Malaysia is situated on the Malay Peninsula. The country is 70% forestland, mountains and wetlands.
 - a) True
 - b) False

Score	
	5



Answer Key

Exercise 6.2



Direction : Answer the questions. (5 points)

1. What is the official name of Malaysia?

...The official name of Malaysia is Malaysia.....

2. Which countries share the east borders with Malaysia?

...Indonesia and Brunei.....

3. What does the crescent moon in the national flag representing?

...Islam which is the national religion.....

4. When is the Malaysia's National Day?

...On the 31st of August every year.....

5. What is the official language in Malaysia?

...Malayu or Bahasa Malaysia.....



Score	
	5



Answer Key

Exercise 6.3



Direction : Fill in the blanks. (5 points)

1. People come to celebrate happily and shout “Merdeka” which means.....**“Freedom”**..... .
2.**Yellow**.....is the color of the Yang di-Pertuan Agong who is the monarch of this country.
3.**Official City**.....is a city that where government agencies and ministries are located.
4. The union of these diverse aspects is the strength that propelled Malaysia to rank among **the Newly Industrialized Countries (NICs)** .
5. The capital city of Malaysia is....**Kuala Lumpur**..... .



Score	
	5



Answer Key

Exercise 6.4



Direction : Answer True or False. (5 points)

1. It is impolite to use your fingers to point at places, objects or people.
 - a) True
 - b) False
2. Women can wear tee shirts, tank tops, shorts and slippers when entering mosques or temples.
 - a) True
 - b) False
3. Traditionally, nasi lemak is sold wrapped in a banana leaf packet and eaten for breakfast.
 - a) True
 - b) False
4. Every year, Merdeka Square is used for celebrations and parades.
 - a) True
 - b) False
5. Malaysian who live in the south and Penang prefer to use coconut milk in their cooking.
 - a) True
 - b) False



Score	
	5



Answer Key

Exercise 6.5



Direction : Write the name of places and food. (5 points)

1.



Merdeka Square

2.



Nasi Lemak

3.



Satay

4.



Putrajaya

5.



Petronas Twin Towers

Score

5

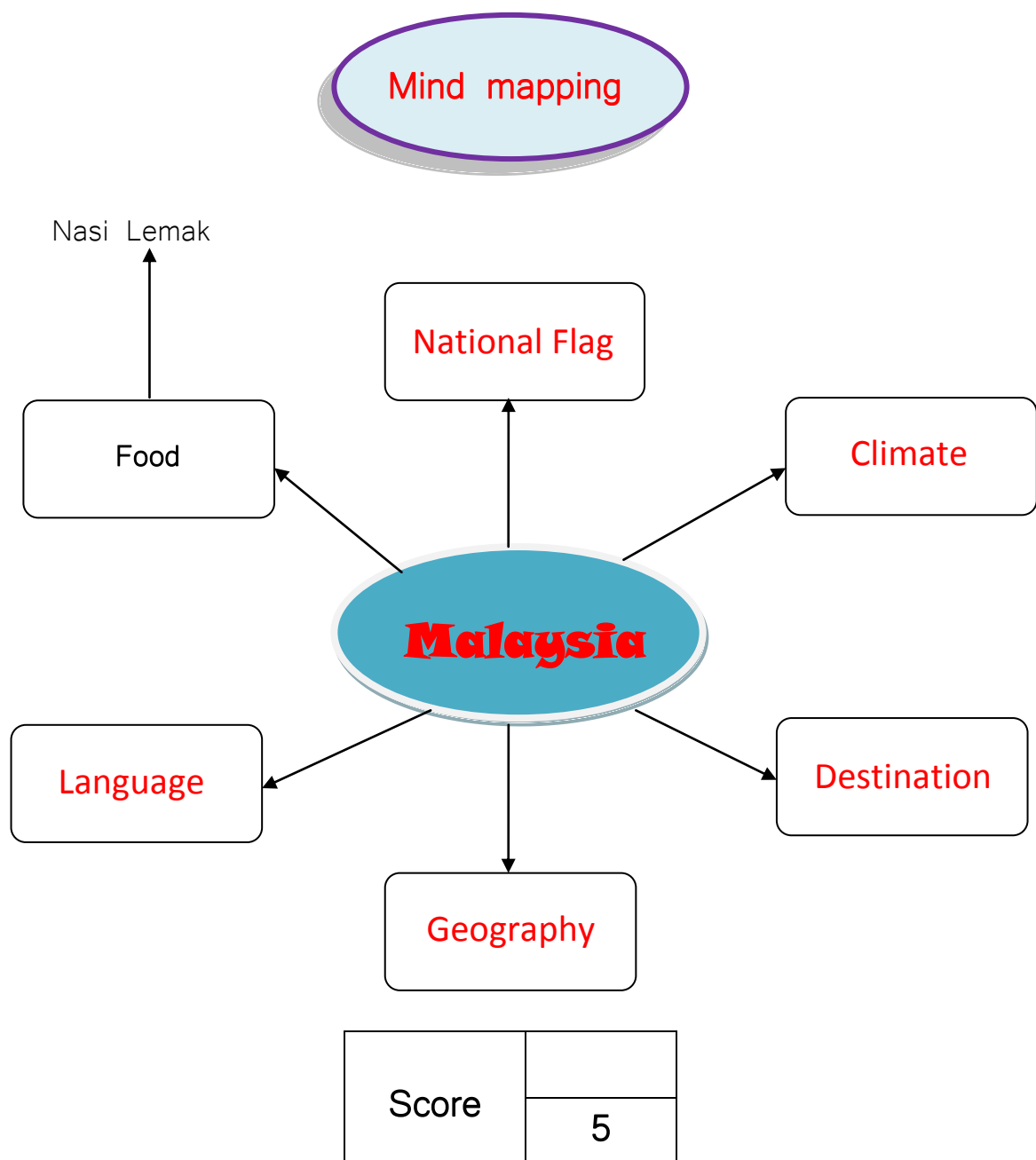


Answer Key

Exercise 6.6



Direction: Summarize the main concept about Malaysia by mind mapping. (5 points)



Answer Key Post-test

Name.....Class.....Number.....

Direction : Choose the best answer and mark (X) in the answer sheet.
(10 points)

No	a	b	c	d
1			X	
2				X
3	X			
4		X		
5				X
6	X			
7	X			
8			X	
9		X		
10			X	

Score	
	10



บรรณานุกรม

- กรมอาเซียน กระทรวงการต่างประเทศ. (2554). **บันทึกการเดินทางอาเซียน**. กรุงเทพมหานคร : โรงพิมพ์ชุมนุมสหกรณ์การเกษตรแห่งประเทศไทย จำกัด.
- กัญญาณัฐ กริประเสริฐกุล. (2554). **ก้าวทันอาเซียน**. กรุงเทพมหานคร : เอ็มไอเอสการพิมพ์.
- เฉลิม ทองนวล. (2554). **คู่มือพัฒนาการเรียนและการสอนภาษาอังกฤษ**. กรุงเทพมหานคร : เจริญดีมั่นคงการพิมพ์.
- ชัยวัฒน์ สุทธิรัตน์. (2555). **80 นวัตกรรม การจัดการเรียนรู้ที่เน้นผู้เรียนเป็นสำคัญ**. กรุงเทพมหานคร : แดเน็กซ์ อินเทอร์เน็ตปอเรชั่น.
- ณรงค์ โพธิ์พุกขานันท์. (2556). **อาเซียนศึกษา**. กรุงเทพมหานคร : แมคกรอ ฮิล.
- ฝ่ายวิชาการปัญญาชน. (2556). **สวัสดิอาเซียน พุดจาประสาอาเซียน**. กรุงเทพมหานคร : ส.เอเชียเพลส (1989).
- ฝ่ายวิชาการพิมพ์อักษร. (2556). **ภาษาอาเซียนน่ารู้**. กรุงเทพมหานคร : พีเอ็นเค แอนด์ สกายพรีนติ้ง.
- พวงทอง มาเมือง. (2555). **การพัฒนาชุดกิจกรรมการเรียนรู้เพื่อส่งเสริมการอ่านอย่างมีวิจารณญาณตามแนวคิดของบลูม (Bloom) ของนักเรียนชั้นมัธยมศึกษาปีที่ 2**. [ออนไลน์]. เข้าถึงได้จาก : www.chakkham.tk/2013/file/วิจัย001.pdf สืบค้นวันที่ 9 มิถุนายน 2557.
- แบบทดสอบอาเซียน สืบค้นจาก <http://www.aseancorner.blogspot.com/2012/04/asean-quiz> เมื่อวันที่ 12 มิถุนายน 2557.
- แบบทดสอบอาเซียน สืบค้นจาก <http://www.aseanquizbykruekachai.blogspot.com/asean-quiz> เมื่อวันที่ 12 มิถุนายน 2557.
- แบบทดสอบอาเซียน สืบค้นจาก <http://www.go4quiz.com/malaysia-quiz/> เมื่อวันที่ 12 มิถุนายน 2557.
- ภาพการ์ตูนอาเซียน สืบค้นจาก <http://www.dreamstime.com/stock-illustration-group-> เมื่อวันที่ 12 มิถุนายน 2557.
- ภาพกรอบข้อความ สืบค้นจาก <http://www.bloggang.com/viewdiary.php?id=ka-pom&group> เมื่อวันที่ 12 มิถุนายน 2557.
- ภาพธงชาติมาเลเซีย สืบค้นจาก <http://www.google.co.th/search?hl=th&site=malaysia+flag&oq> เมื่อวันที่ 12 มิถุนายน 2557.
- ภาพแผนที่มาเลเซีย สืบค้นจาก <http://www.google.co.th/search?q=map+of+malaysia&biw> เมื่อวันที่ 12 มิถุนายน 2557.

(ต่อ)

ภาพสถานที่สำคัญ สืบค้นจาก <http://www.google.co.th/search?hl=th&site=Malaysia&oq>
เมื่อวันที่ 12 มิถุนายน 2557.

ภาพอาหารมาเลเซีย สืบค้นจาก <http://www.google.co.th/search?q=อาหารมาเลเซีย&biw>
เมื่อวันที่ 12 มิถุนายน 2557.

Pattamaporn Kamtoh. (2556). **We are ASEAN : Malaysia**. Bangkok : Amarin Printing and
Publishing Public Co. Ltd.

Somjet Muangpan and Judith Golden. (2013). **Prosperous ASEAN**. Bangkok :
MisterKopy (Thailand) Co. Ltd.

